

西中通地区

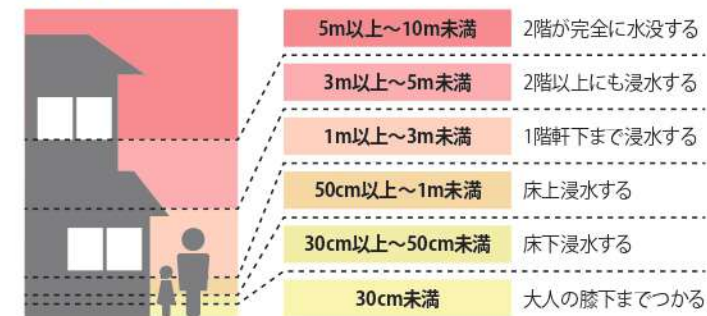


確認するポイント

- 1 自宅や職場を見つける
- 2 見つけた地点の基準水位の色と津波到達時間を確認する
- 3 津波災害警戒区域(-)に当たるか確認する
- 4 一番近い指定緊急避難場所・指定避難所を確認する
- 5 避難場所までの避難経路を確認する

※避難場所情報はP24・27に載っています

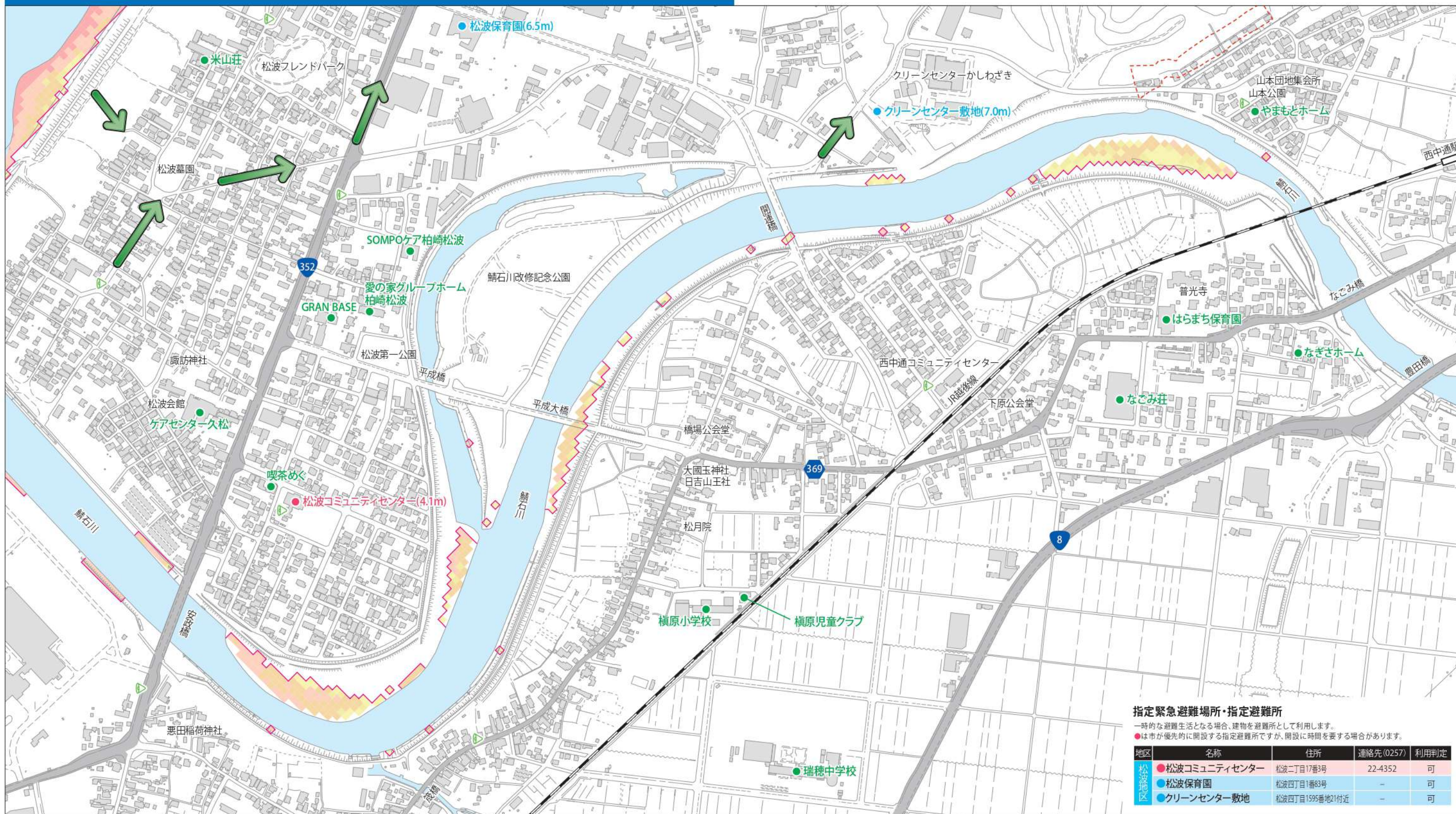

基準水位の目安



「基準水位」とは、津波浸水想定に定める浸水深に建物等への衝突による浸水の上昇を考慮し必要と認められる値を加えた深さです。

凡例

- 指定緊急避難場所・指定避難所(優先開設)(標高m)
- 指定緊急避難場所・指定避難所(標高m)
- 要配慮者利用施設
- 津波災害警戒区域
- 津波浸水シミュレーションの沿岸代表地点(基準水位m)
- 避難方向
- 防災行政無線
- 高速道路
- 主要道路(国道・県道)
- 土砂災害警戒区域
- 急傾斜地の崩壊
- 土石流
- 地すべり



指定緊急避難場所・指定避難所

一時的な避難生活となる場合、建物を避難所として利用します。
●は市が優先的に開設する指定避難所ですが、開設に時間を要する場合があります。

地区	名称	住所	連絡先(0257)	利用判定
松波地区	●松波コミュニティセンター	松波二丁目17番3号	22-4352	可
	●松波保育園	松波四丁目1番83号	-	可
	●クリーンセンター敷地	松波四丁目1595番地2付近	-	可