

買物地区利用交通手段（居住地域別）

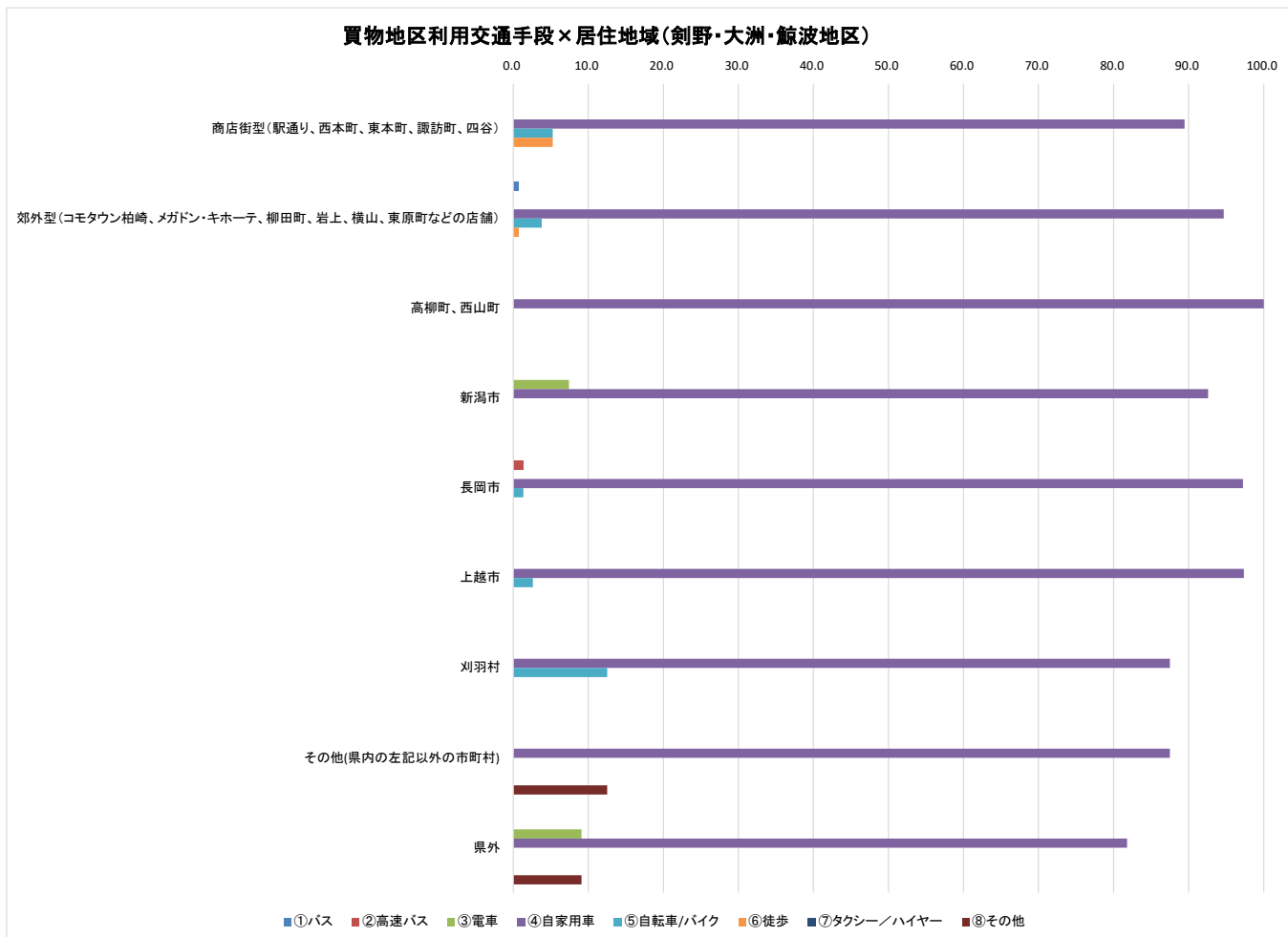
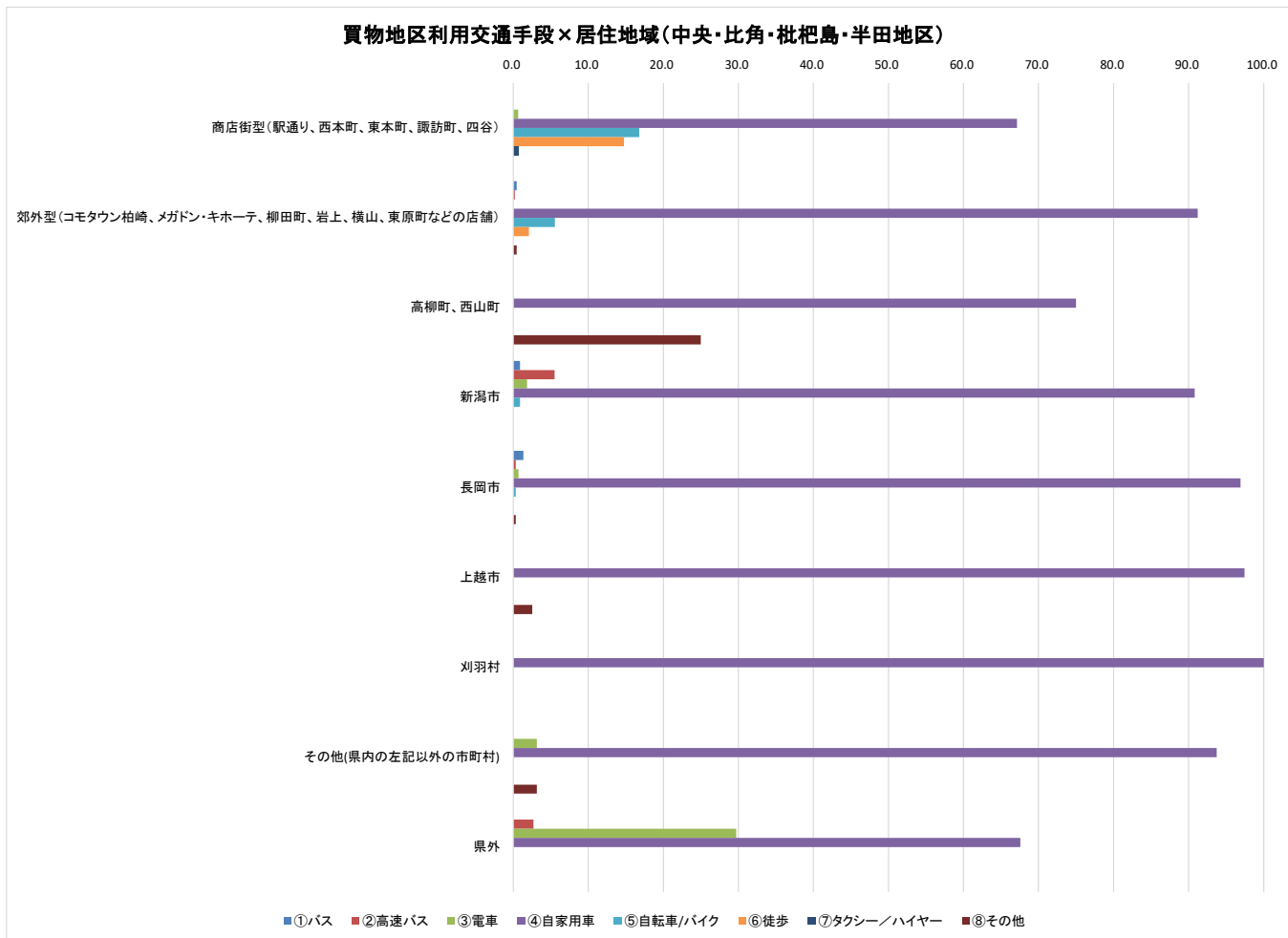
（単位：％）

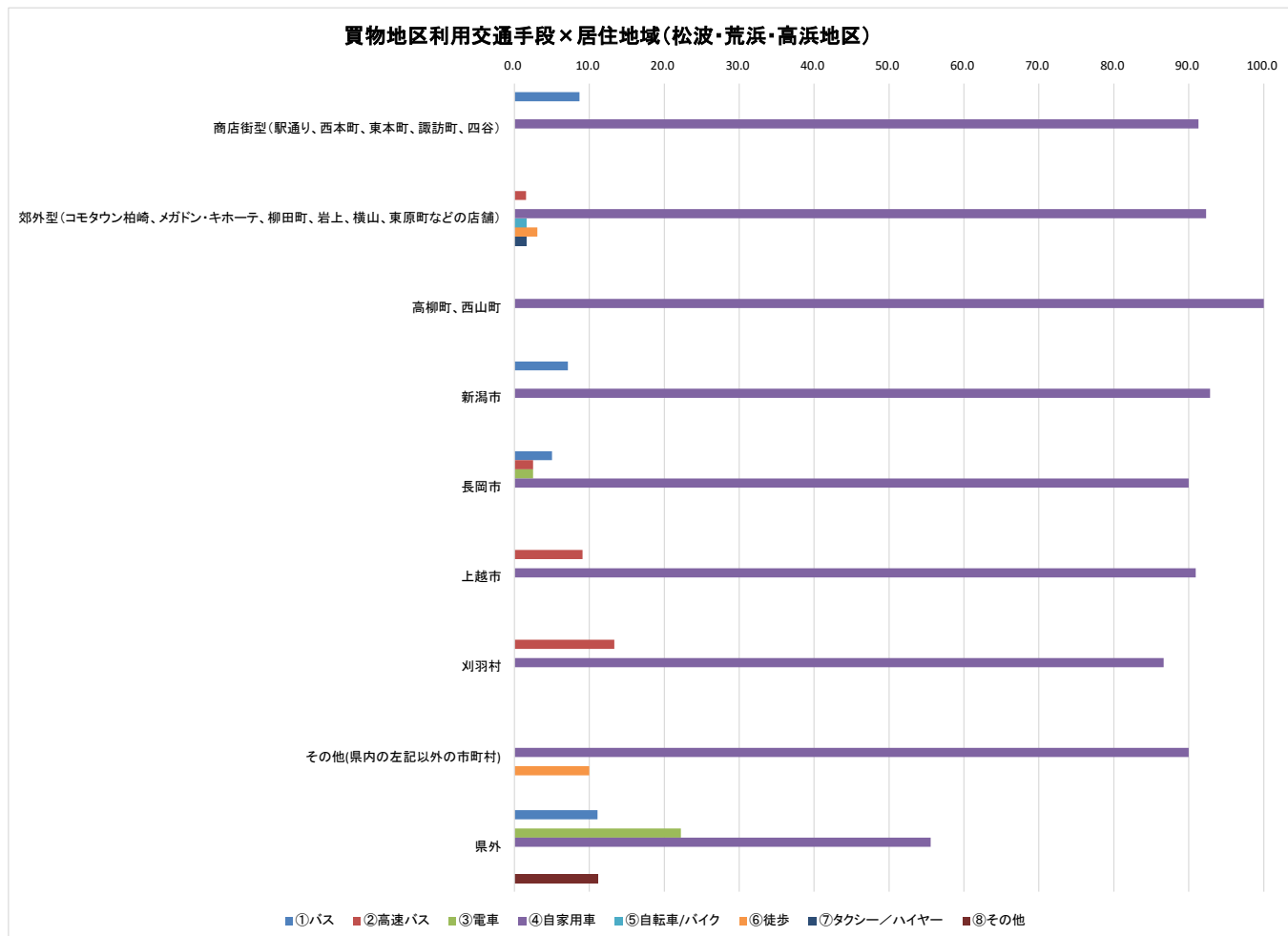
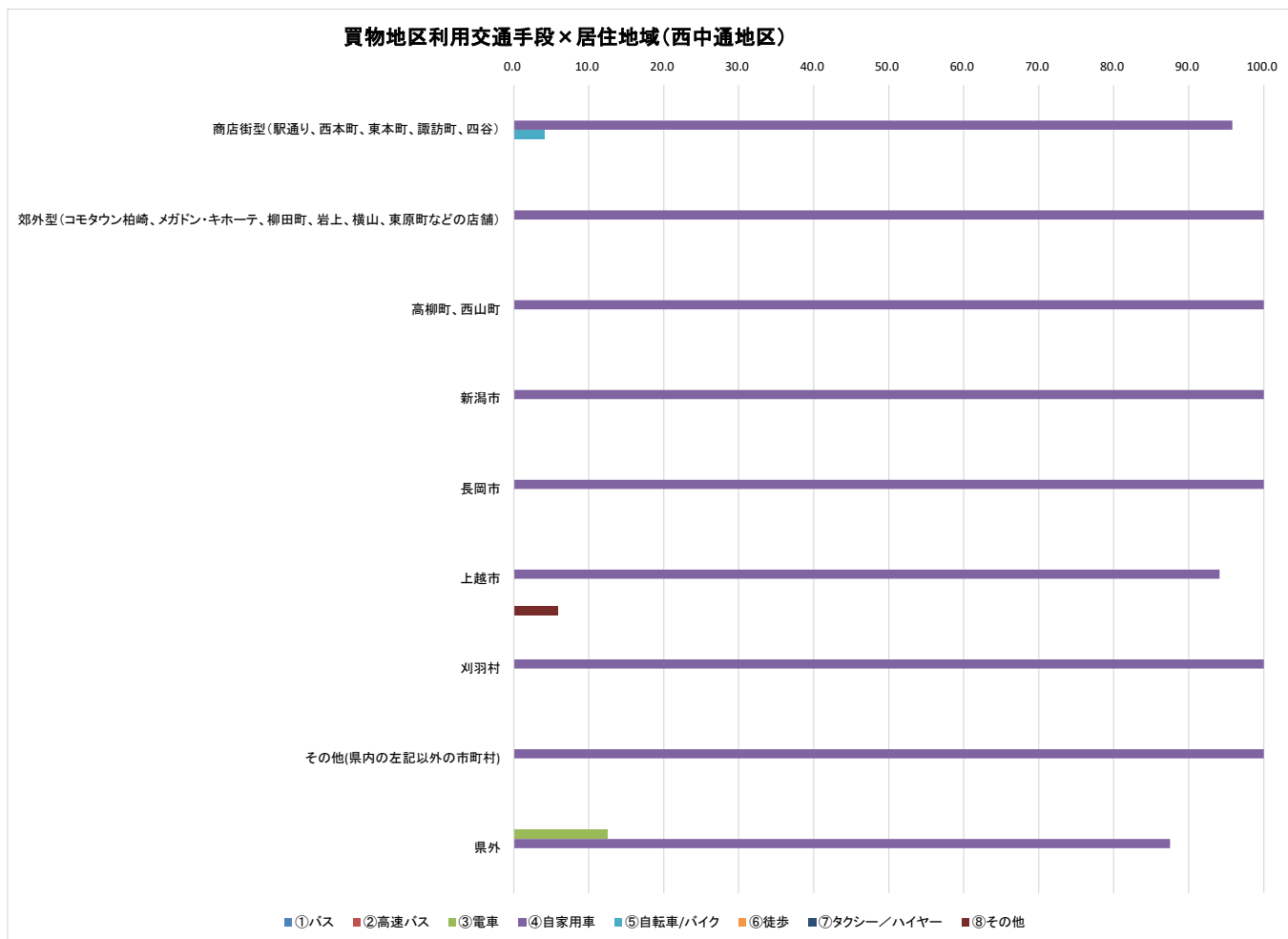
買物地区		市内			市外					
		01	02	03	04	05	06	07	08	09
		町、商店街型（諏訪町、四谷） （駅通り、西本町、東本	山、郊外型（モータウン、柏崎、岩上、メガド	高柳町、西山町	新潟市	長岡市	上越市	刈羽村	村その他（県内の左記以外の市町	県外
項目										
全体	集計数	307	1,215	100	246	801	215	177	145	87
	①バス	1.3	0.3	0.0	0.8	0.7	0.0	0.0	0.7	1.1
	②高速バス	0.0	0.2	0.0	2.8	0.6	0.5	1.1	0.7	2.3
	③電車	0.3	0.0	0.0	2.8	0.6	0.0	0.0	0.7	19.5
	④自家用車	79.5	94.3	93.0	91.9	96.8	97.2	97.2	92.4	72.4
	⑤自転車/バイク	10.4	3.4	3.0	1.2	0.9	0.9	1.1	1.4	2.3
	⑥徒歩	8.1	1.1	3.0	0.0	0.0	0.0	0.0	2.8	0.0
	⑦タクシー/ハイヤー	0.3	0.2	0.0	0.0	0.0	0.0	0.0	0.0	0.0
	⑧その他	0.0	0.6	1.0	0.4	0.4	1.4	0.6	1.4	2.3
①中央・比 角・枇杷 島・半田地 区	集計数	149	433	4	109	293	79	35	32	37
	①バス	0.0	0.5	0.0	0.9	1.4	0.0	0.0	0.0	0.0
	②高速バス	0.0	0.2	0.0	5.5	0.3	0.0	0.0	0.0	2.7
	③電車	0.7	0.0	0.0	1.8	0.7	0.0	0.0	3.1	29.7
	④自家用車	67.1	91.2	75.0	90.8	96.9	97.5	100.0	93.8	67.6
	⑤自転車/バイク	16.8	5.5	0.0	0.9	0.3	0.0	0.0	0.0	0.0
	⑥徒歩	14.8	2.1	0.0	0.0	0.0	0.0	0.0	0.0	0.0
	⑦タクシー/ハイヤー	0.7	0.0	0.0	0.0	0.0	0.0	0.0	0.0	0.0
	⑧その他	0.0	0.5	25.0	0.0	0.3	2.5	0.0	3.1	0.0
②剣野・大 洲・鯨波地 区	集計数	38	132	1	27	73	38	8	8	11
	①バス	0.0	0.8	0.0	0.0	0.0	0.0	0.0	0.0	0.0
	②高速バス	0.0	0.0	0.0	0.0	1.4	0.0	0.0	0.0	0.0
	③電車	0.0	0.0	0.0	7.4	0.0	0.0	0.0	0.0	9.1
	④自家用車	89.5	94.7	100.0	92.6	97.3	97.4	87.5	87.5	81.8
	⑤自転車/バイク	5.3	3.8	0.0	0.0	1.4	2.6	12.5	0.0	0.0
	⑥徒歩	5.3	0.8	0.0	0.0	0.0	0.0	0.0	0.0	0.0
	⑦タクシー/ハイヤー	0.0	0.0	0.0	0.0	0.0	0.0	0.0	0.0	0.0
	⑧その他	0.0	0.0	0.0	0.0	0.0	0.0	0.0	12.5	9.1

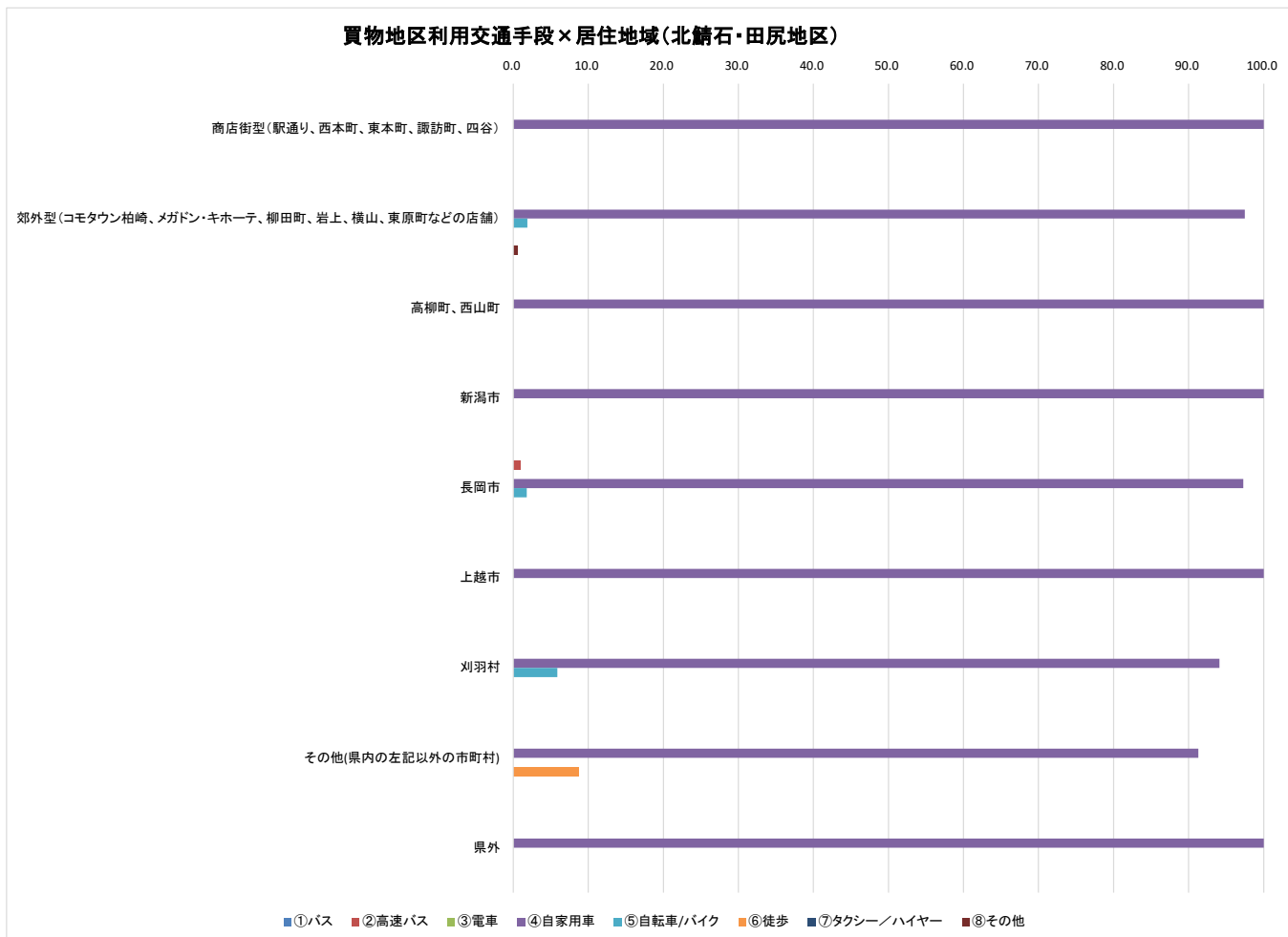
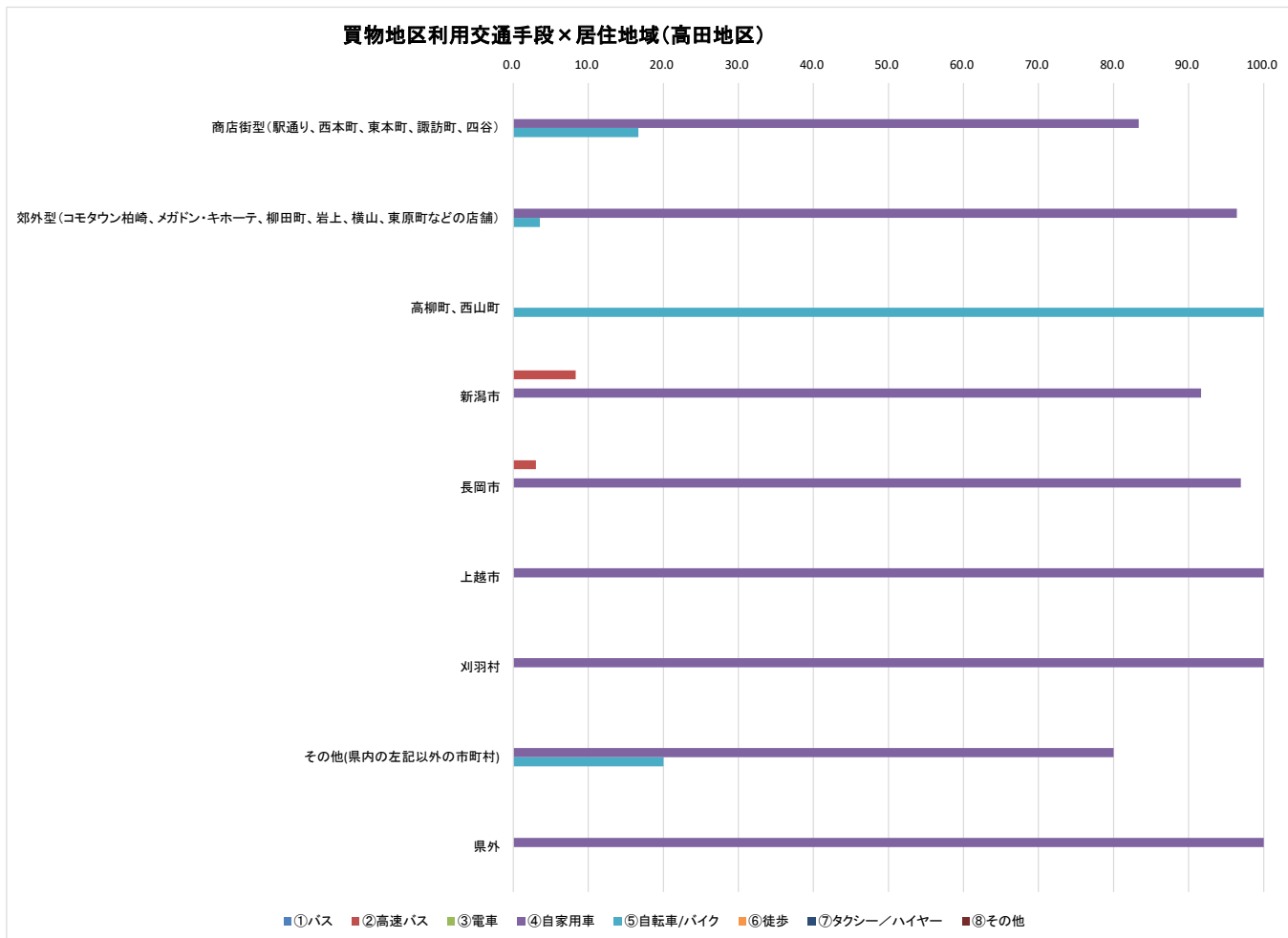
買物地区利用交通手段（居住地域別）

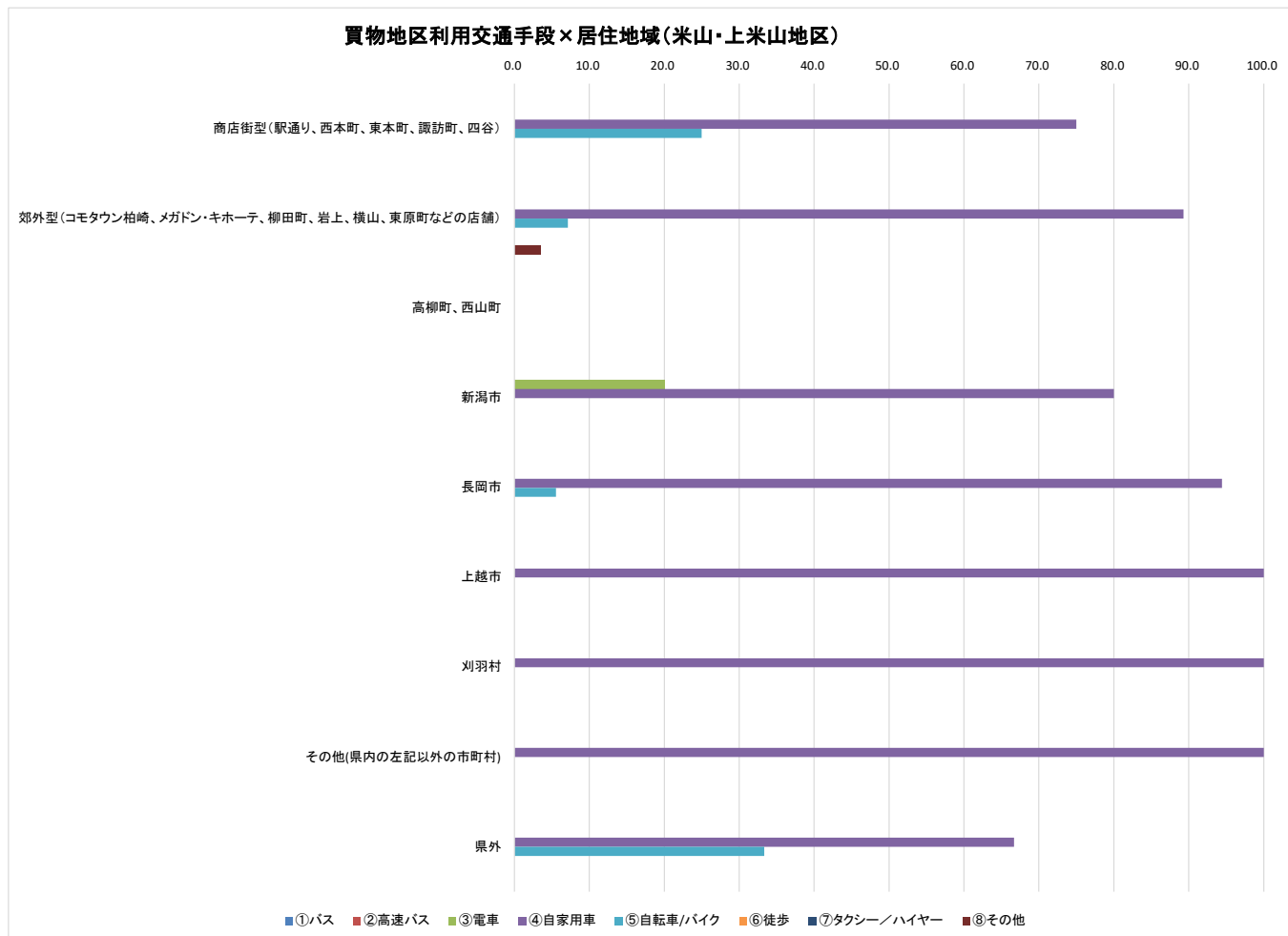
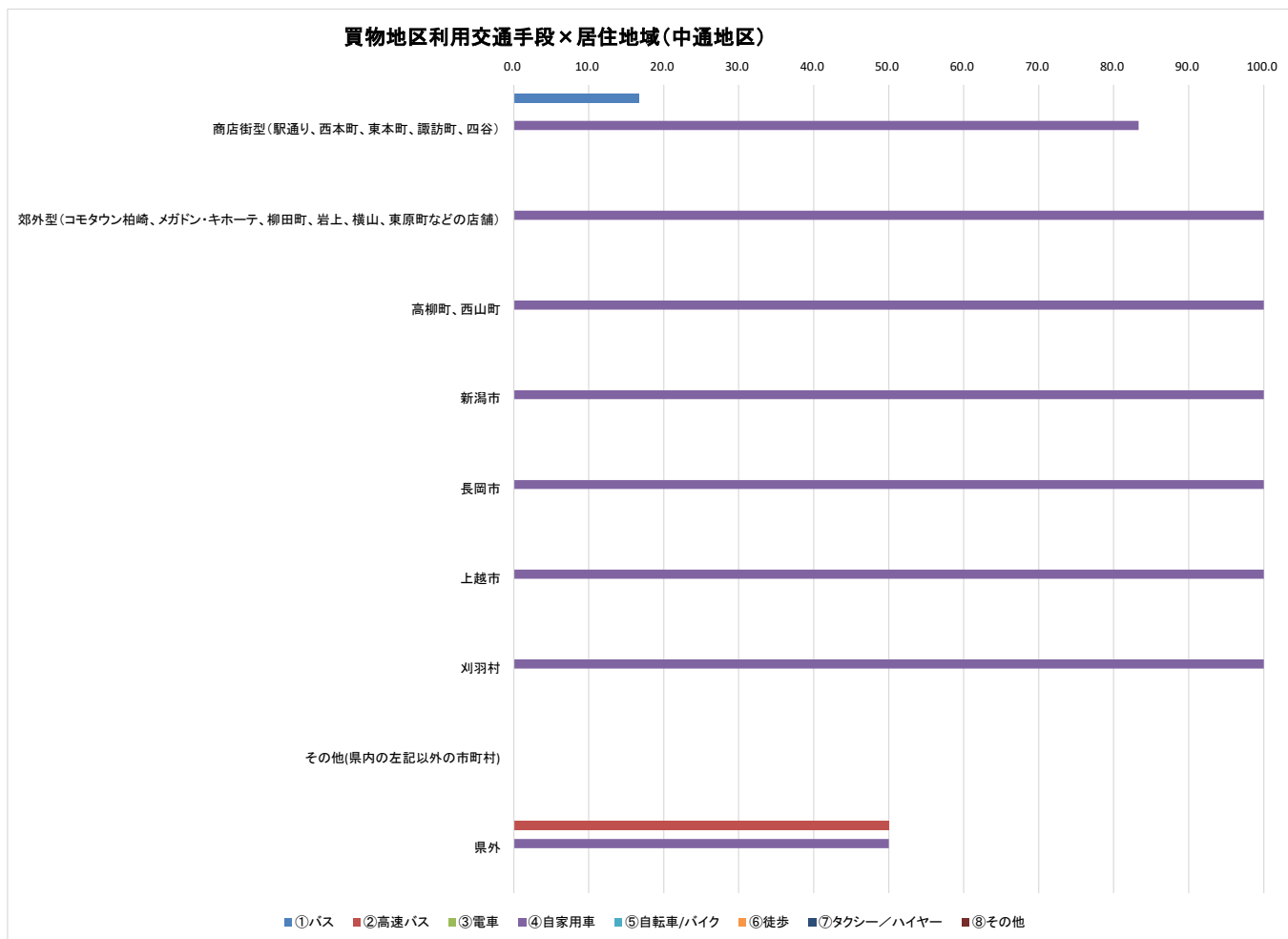
（単位：％）

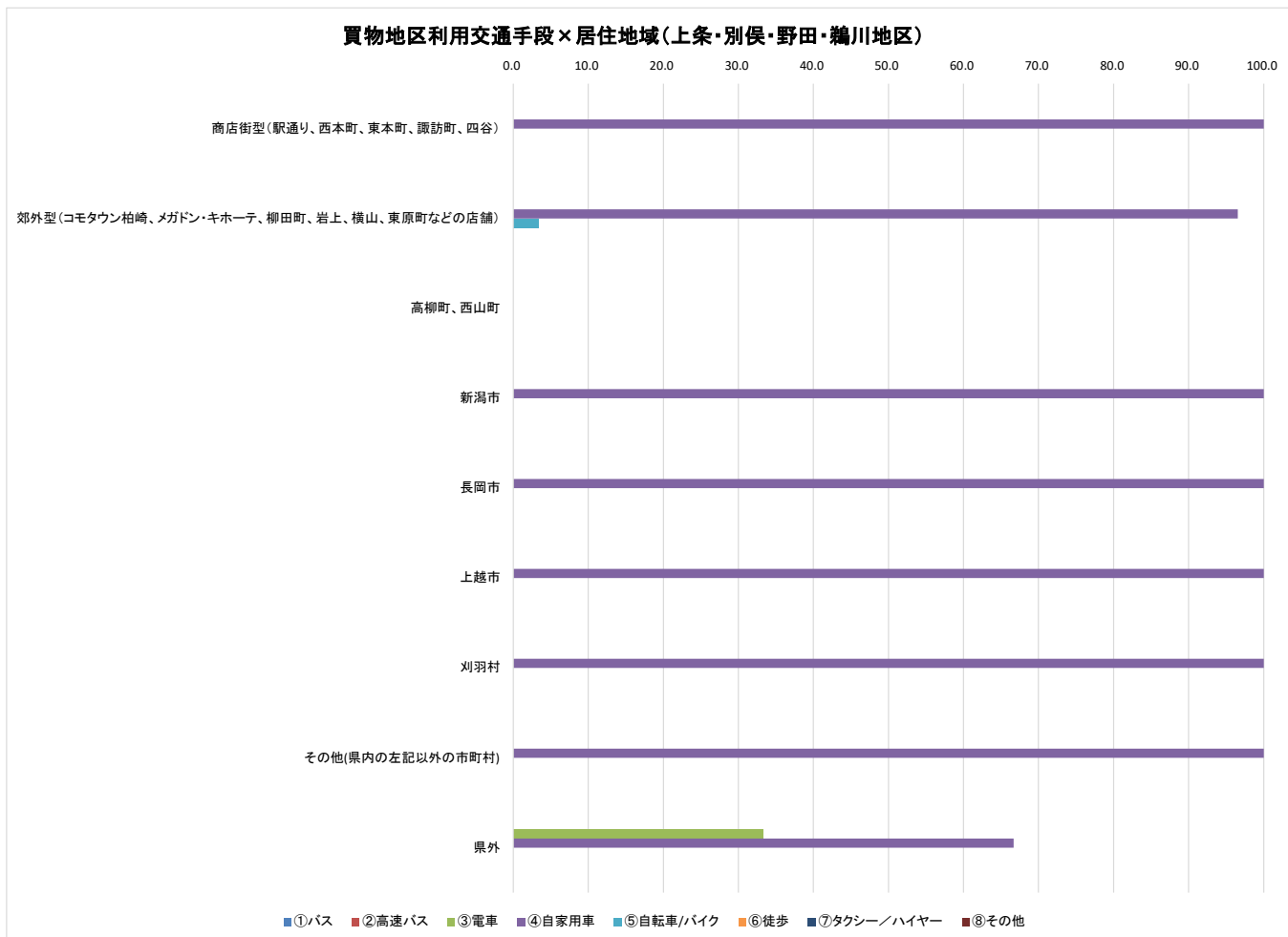
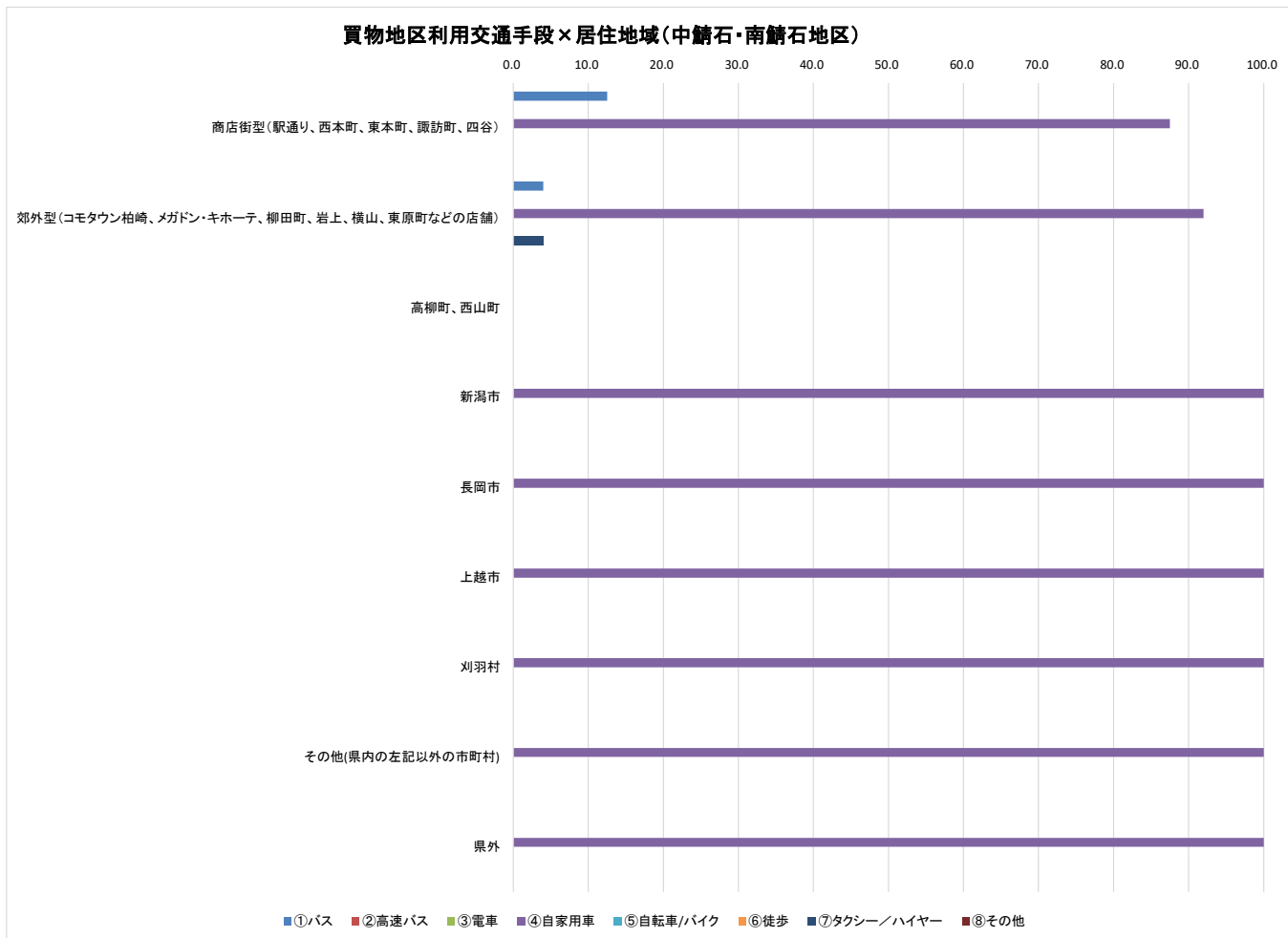
⑪北条地区	集計数	3	50	1	9	34	3	5	16	2
	①バス	0.0	0.0	0.0	0.0	0.0	0.0	0.0	6.3	0.0
	②高速バス	0.0	0.0	0.0	0.0	0.0	0.0	0.0	0.0	0.0
	③電車	0.0	0.0	0.0	11.1	5.9	0.0	0.0	0.0	0.0
	④自家用車	100.0	94.0	100.0	88.9	94.1	100.0	100.0	93.8	100.0
	⑤自転車/バイク	0.0	2.0	0.0	0.0	0.0	0.0	0.0	0.0	0.0
	⑥徒歩	0.0	2.0	0.0	0.0	0.0	0.0	0.0	0.0	0.0
	⑦タクシー/ハイヤー	0.0	0.0	0.0	0.0	0.0	0.0	0.0	0.0	0.0
	⑧その他	0.0	2.0	0.0	0.0	0.0	0.0	0.0	0.0	0.0
⑫高柳町	集計数	0	13	9	1	4	1	0	10	0
	①バス	0.0	0.0	0.0	0.0	0.0	0.0	0.0	0.0	0.0
	②高速バス	0.0	0.0	0.0	0.0	0.0	0.0	0.0	0.0	0.0
	③電車	0.0	0.0	0.0	0.0	0.0	0.0	0.0	0.0	0.0
	④自家用車	0.0	100.0	66.7	100.0	100.0	100.0	0.0	100.0	0.0
	⑤自転車/バイク	0.0	0.0	0.0	0.0	0.0	0.0	0.0	0.0	0.0
	⑥徒歩	0.0	0.0	33.3	0.0	0.0	0.0	0.0	0.0	0.0
	⑦タクシー/ハイヤー	0.0	0.0	0.0	0.0	0.0	0.0	0.0	0.0	0.0
	⑧その他	0.0	0.0	0.0	0.0	0.0	0.0	0.0	0.0	0.0
⑬西山町	集計数	8	69	65	10	62	2	46	8	1
	①バス	0.0	0.0	0.0	0.0	0.0	0.0	0.0	0.0	0.0
	②高速バス	0.0	0.0	0.0	0.0	0.0	0.0	0.0	12.5	0.0
	③電車	0.0	0.0	0.0	10.0	0.0	0.0	0.0	0.0	100.0
	④自家用車	87.5	95.7	96.9	70.0	96.8	50.0	97.8	75.0	0.0
	⑤自転車/バイク	12.5	1.4	3.1	10.0	1.6	50.0	0.0	12.5	0.0
	⑥徒歩	0.0	0.0	0.0	0.0	0.0	0.0	0.0	0.0	0.0
	⑦タクシー/ハイヤー	0.0	0.0	0.0	0.0	0.0	0.0	0.0	0.0	0.0
	⑧その他	0.0	2.9	0.0	10.0	1.6	0.0	2.2	0.0	0.0
無回答	集計数	8	40	5	9	27	4	2	5	3
	①バス	0.0	0.0	0.0	0.0	0.0	0.0	0.0	0.0	0.0
	②高速バス	0.0	0.0	0.0	0.0	0.0	0.0	0.0	0.0	0.0
	③電車	0.0	0.0	0.0	0.0	0.0	0.0	0.0	0.0	0.0
	④自家用車	75.0	97.5	100.0	88.9	92.6	100.0	100.0	80.0	66.7
	⑤自転車/バイク	12.5	2.5	0.0	11.1	3.7	0.0	0.0	0.0	33.3
	⑥徒歩	12.5	0.0	0.0	0.0	0.0	0.0	0.0	20.0	0.0
	⑦タクシー/ハイヤー	0.0	0.0	0.0	0.0	0.0	0.0	0.0	0.0	0.0
	⑧その他	0.0	0.0	0.0	0.0	3.7	0.0	0.0	0.0	0.0

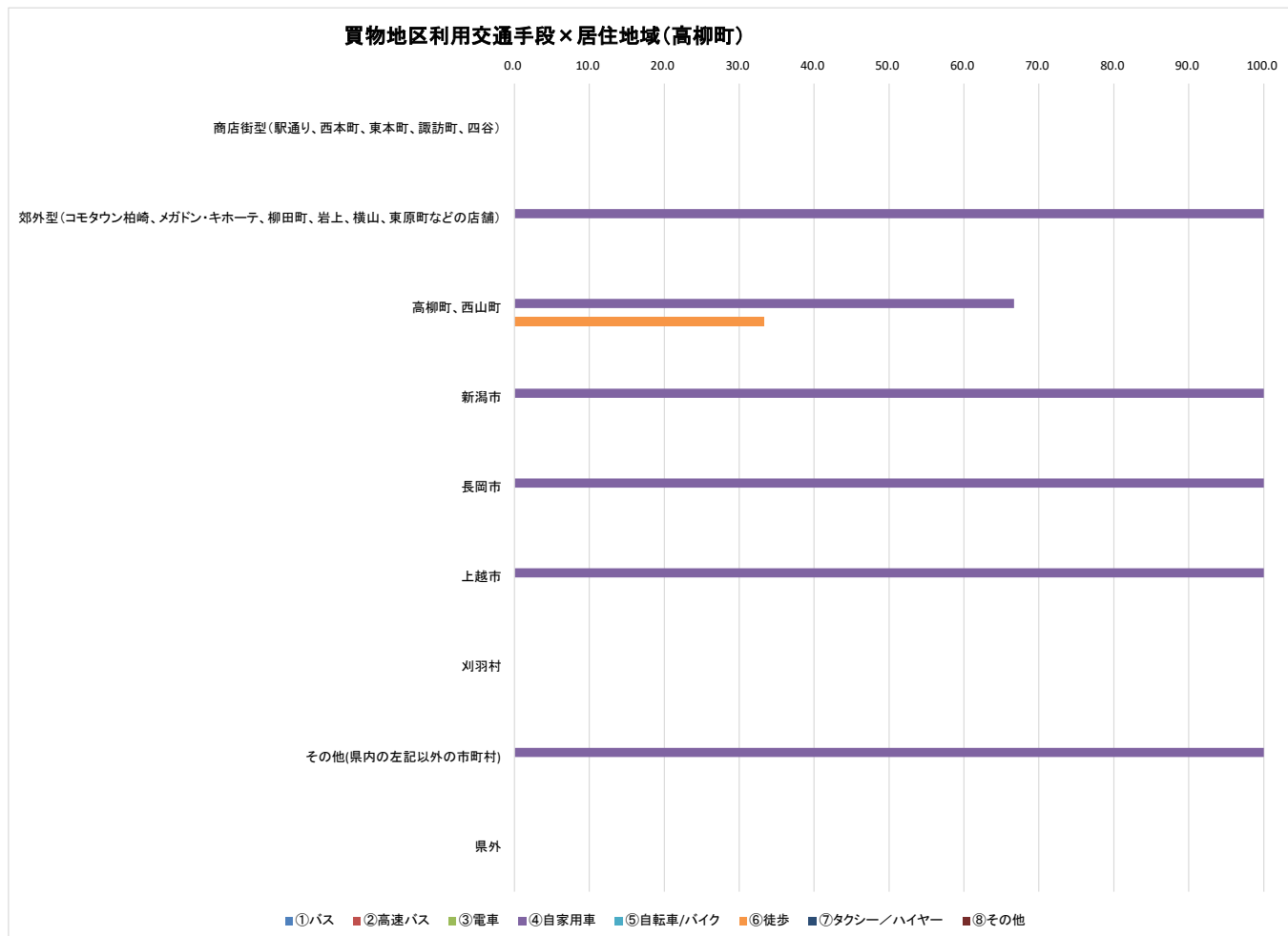
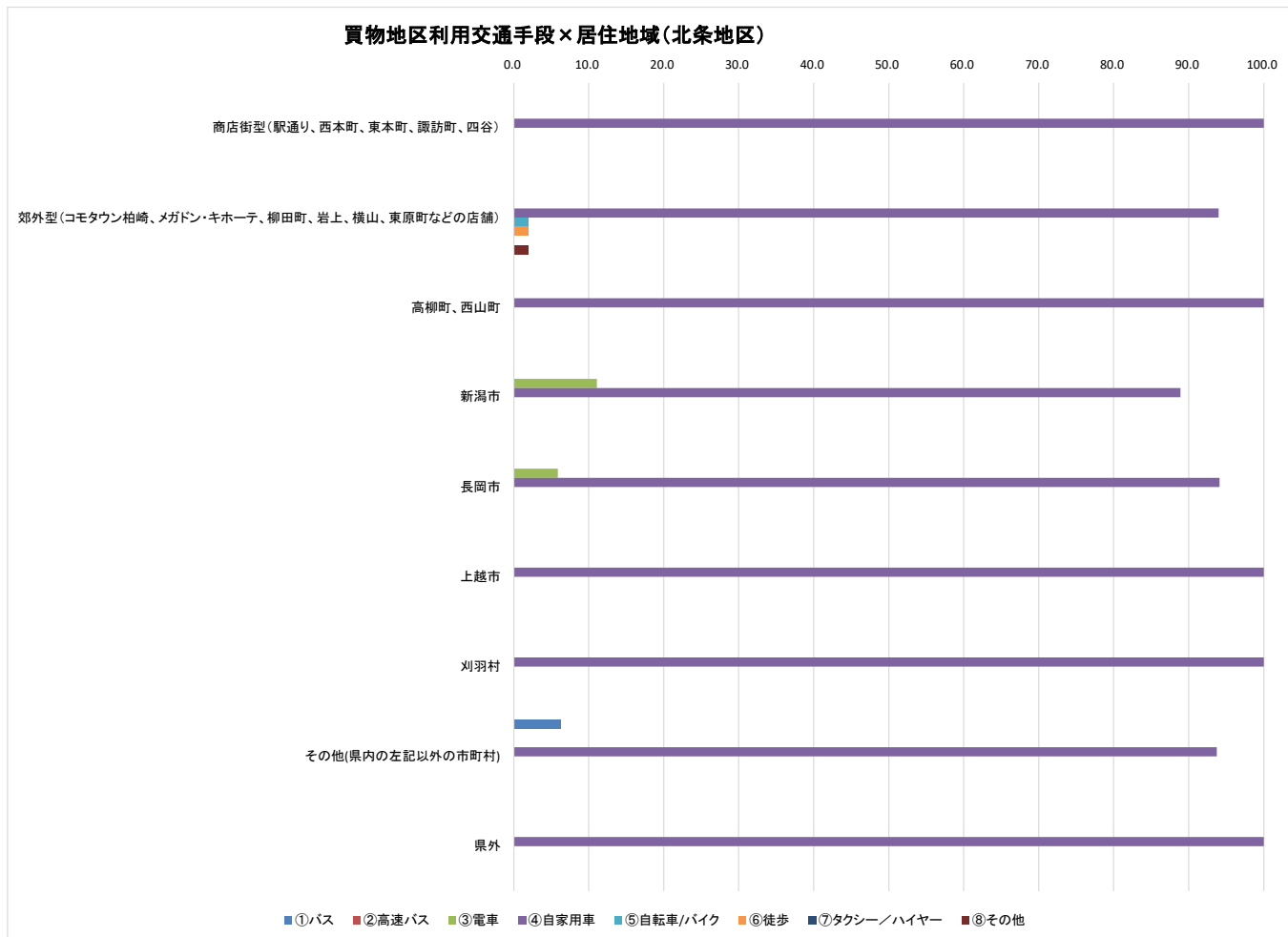












買物地区利用交通手段（居住地域別）

(単位：%)

