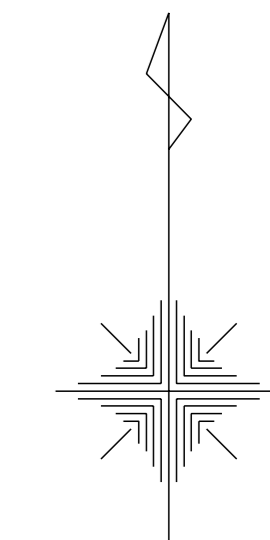
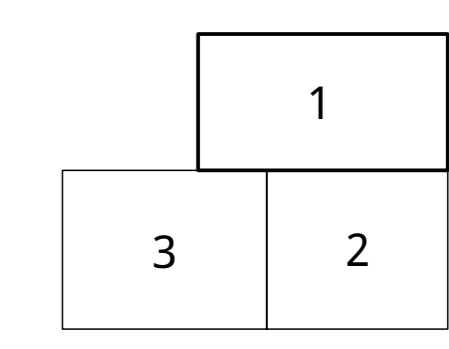
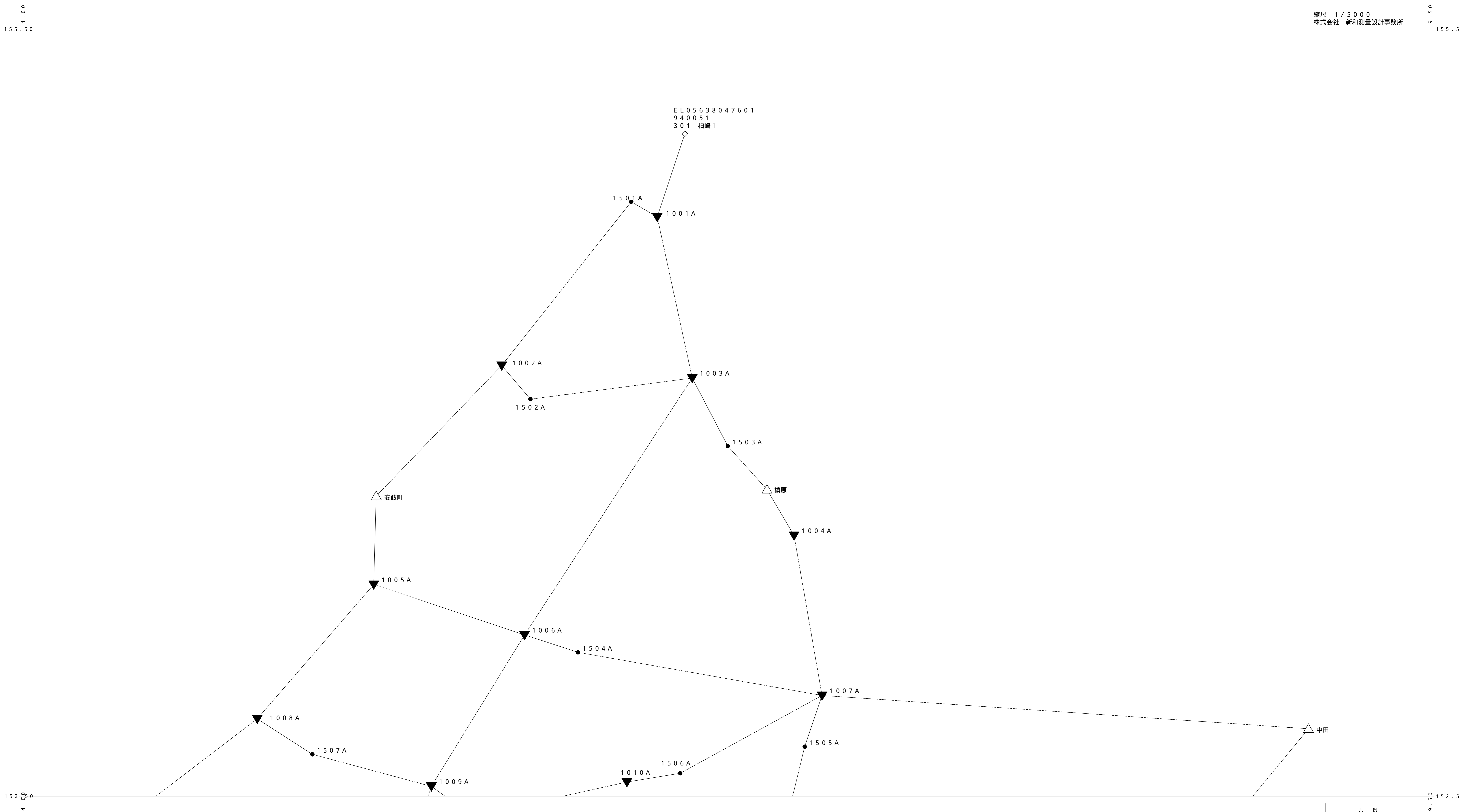


平成19年度 新潟県中越沖地震に伴う緊急街区基準点改測作業 三角点網図(新潟県柏崎市第1地区)



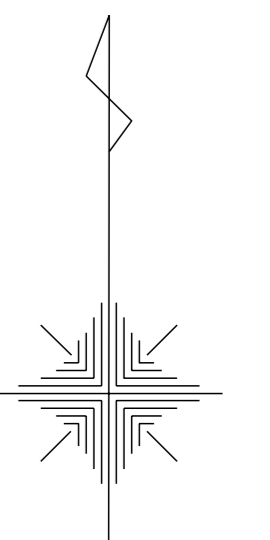
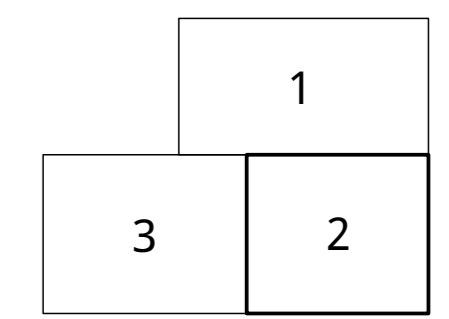
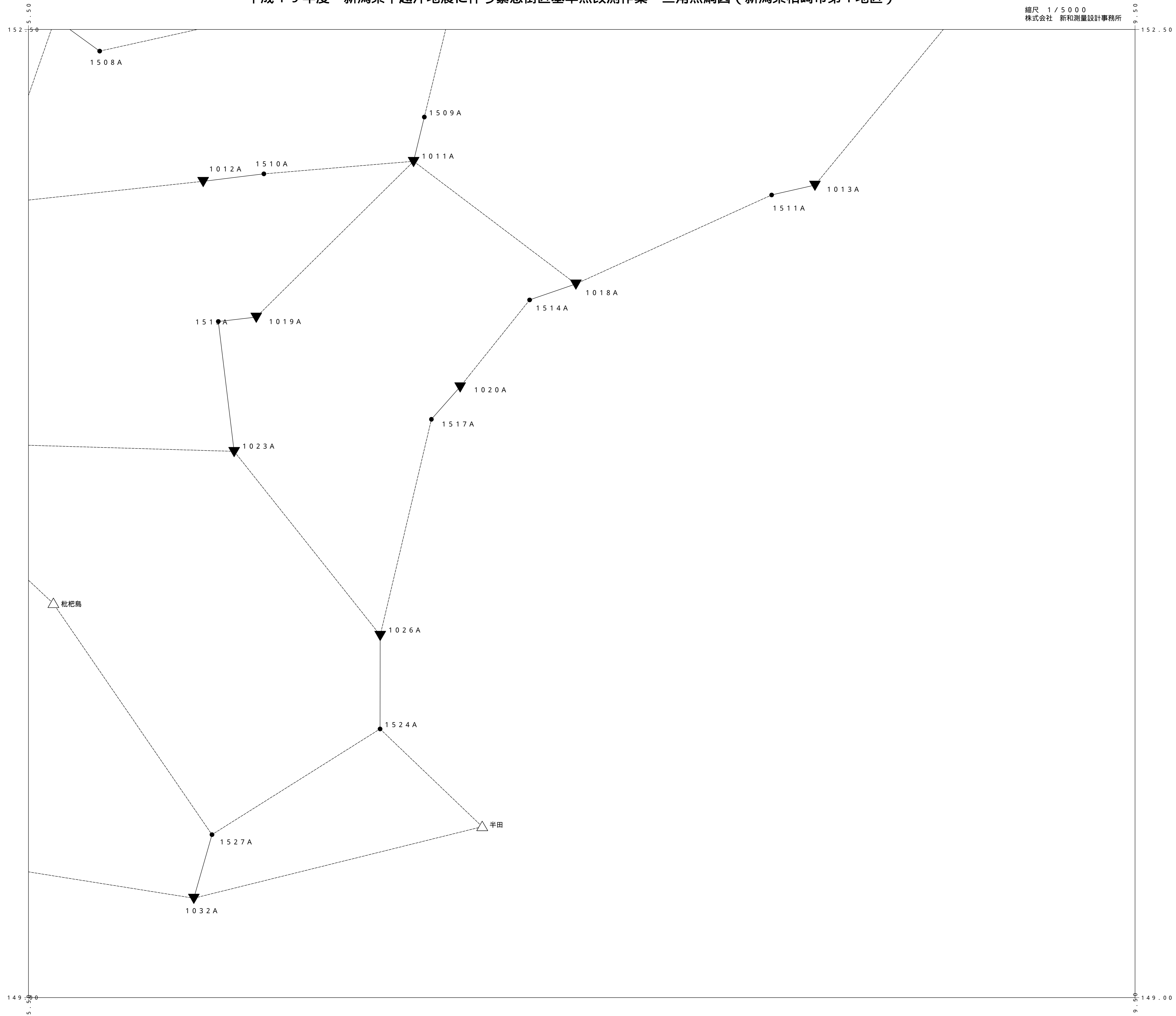
縮尺 1/5000
株式会社 新和測量設計事務所



凡 例	
◇	電子基準点
△	国家基準点(一等)
▼	街区三角点(GPSによる)
●	街区三角点節点
—	点間の視通あり
- - -	点間の視通無し

平成19年度 新潟県中越沖地震に伴う緊急街区基準点改測作業 三角点網図 (新潟県柏崎市第1地区)

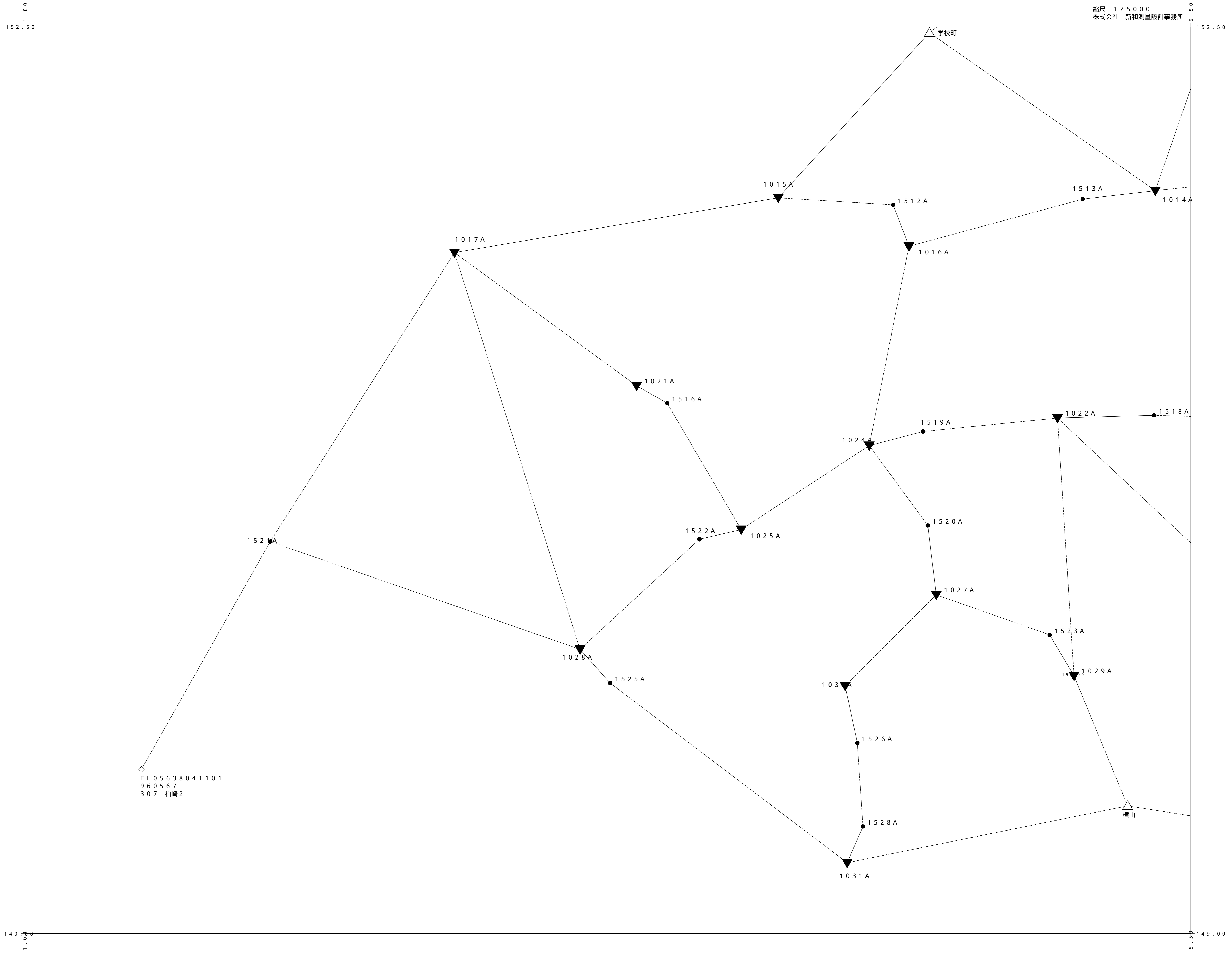
縮尺 1/5000
株式会社 新和測量設計事務所



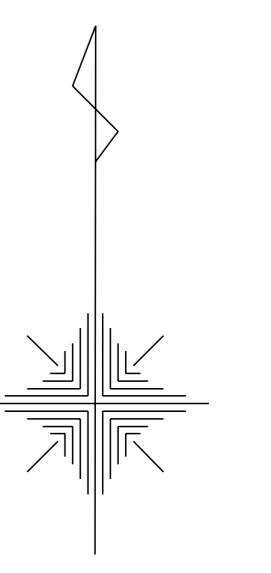
凡 例	
◇	電子基準点
△	国家基準点 (- - 等)
▼	街区三角点 (GPSによる)
●	街区三角点部点
—	点間の視通あり
---	点間の視通無し

平成19年度 新潟県中越沖地震に伴う緊急街区基準点改測作業 三角点網図(新潟県柏崎市第1地区)

縮尺 1/5000
株式会社 新和測量設計事務所



	1
3	2



凡例	
◇	電子基準点
△	国家基準点(一等)
▼	街区三角点(GPSによる)
●	街区三角点部点
—	点間の視通あり
---	点間の視通無し