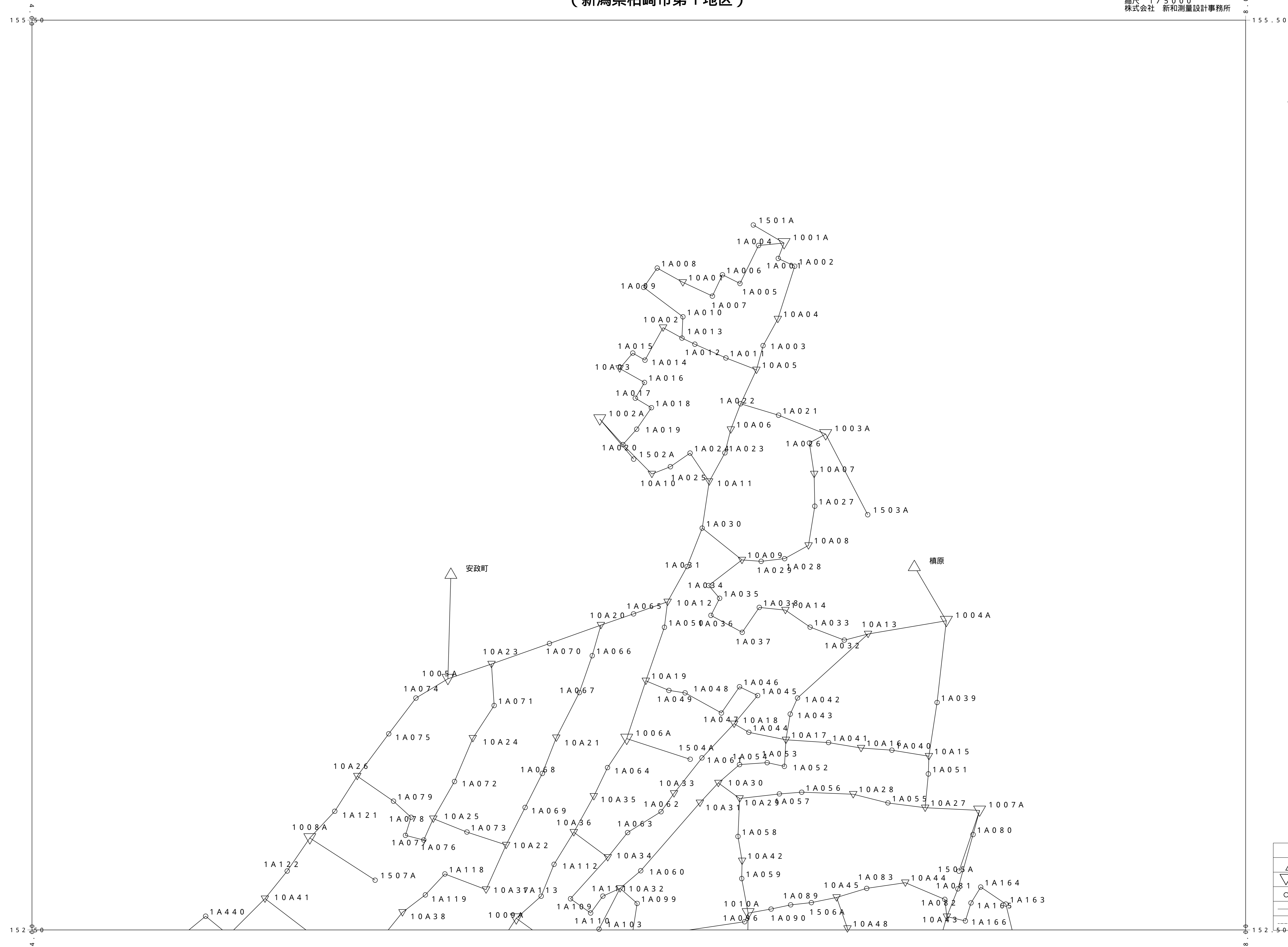


平成19年度 新潟県中越沖地震に伴う緊急街区基準点改測 街区多角点網図

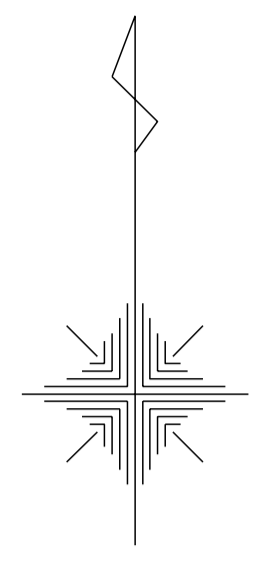
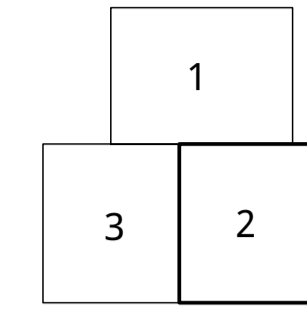
(新潟県柏崎市第1地区)

縮尺 1/5000
株式会社 新和測量設計事務所

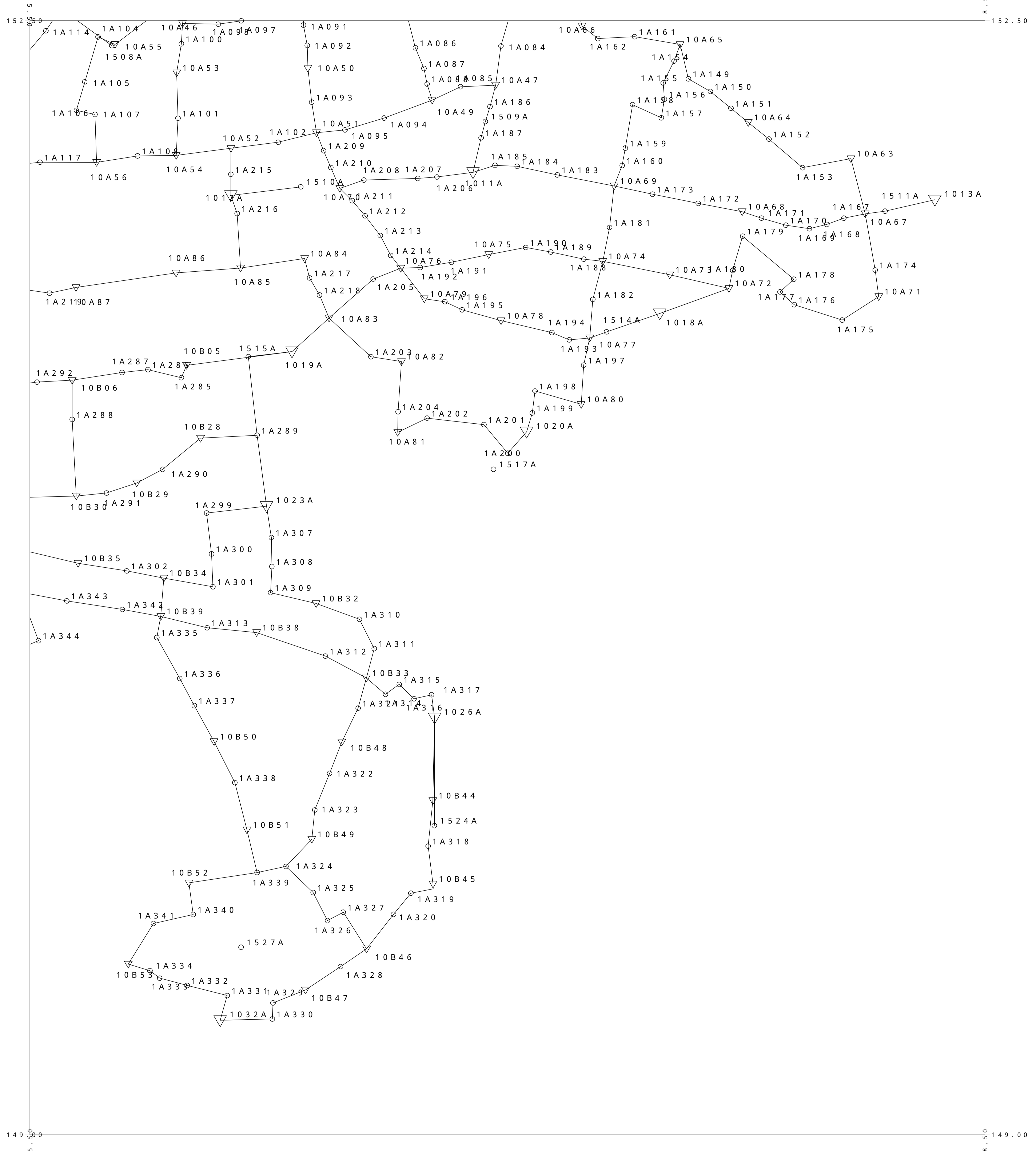


凡例	
	国家基準点 (1等)
	街区三角点 (GPSによる)
	街区三角点 (GPSによる)
	点間の視通あり
	点間の視通無し

平成19年度 新潟県中越沖地震に伴う緊急街区基準点改測 街区多角点網図
(新潟県柏崎市第1地区)



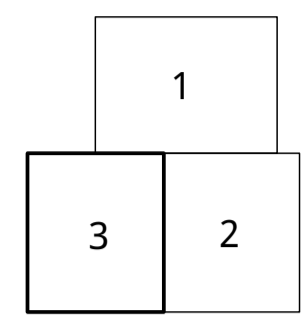
縮尺 1/5000
株式会社 新和測量設計事務所




凡例	
△	国家基準点 (二等)
▽	街区三角点 (GPSによる)
○	街区三角点部点
—	点間の視通あり
- - -	点間の視通無し

平成19年度 新潟県中越沖地震に伴う緊急街区基準点改測 街区多角点網図

(新潟県柏崎市第1地区)



縮尺 1/5000
株式会社 新和測量設計事務所



凡例	
	国家基準点(二等)
	街区三角点(GPSによる)
	街区三角点跡点
	点間の視通あり
	点間の視通無し