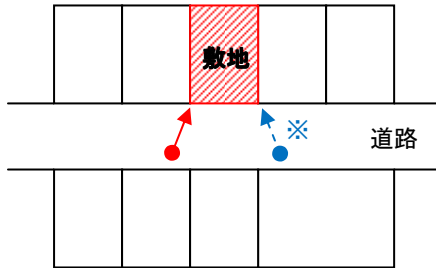



現況カラー写真の作成例

■敷地全体の写真

敷地に既存の建物や付属設備、植栽などがある場合は、その位置関係がわかるように撮影する。

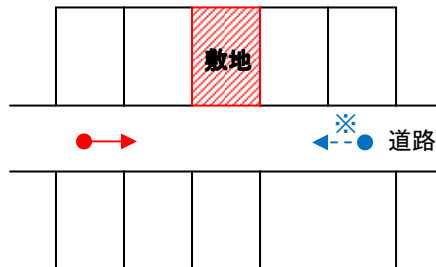


※ 2方向以上から撮影する

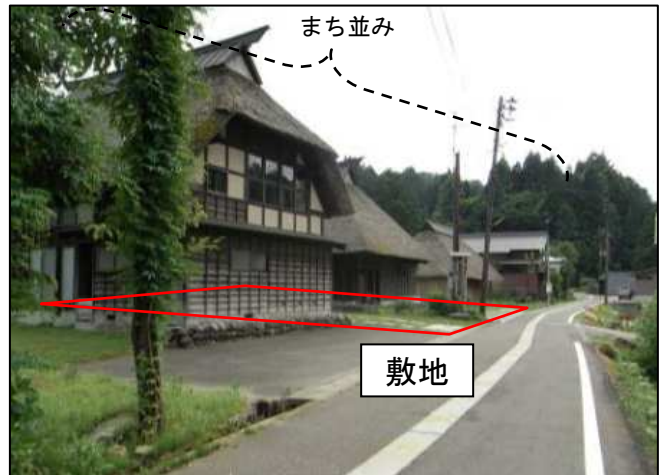


■敷地周辺の写真

道路や隣地との関係、まち並み（道路からの見え方）などがわかるように撮影する。

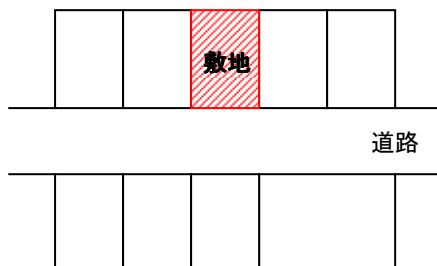


※ 2方向以上から撮影する



■敷地を含む遠景の写真

敷地と離れた位置から、周辺の環境や背景（山並み、海岸、田畑など）がわかるように撮影する。



※ 2方向以上から撮影する

