




# 令和4(2022)年度 通学路合同点検 報告

感染拡大防止のため 令和4(2022)年11月9日(水)、11月10日(木)

11月14日(月)、11月15日(火) 実施


No.	学校名	要望場所	路線名等	通学児童数	時間	参加者、点検の様子
1	第三中	新赤坂地内	市道柏崎 6-121 号線 第三中学校側面道路	100	11/9 9:00	<p>【安全協会地区長、学校、道路維持課、市民活動支援課、市教育委員会】</p> <p>◇バイパス開通に伴う交通量増加状況の確認。 ◇運転手に減速を促す対応について検討。</p> 
2	大洲小	緑町地内	市道柏崎 5-9 号線 赤坂山陸橋及び緑町地内	11	11/9 9:40	<p>【安全協会地区長、学校、道路維持課、市民活動支援課、市教育委員会】</p> <p>◇危険状況の確認（応急対応済の効果検証含む）。 ◇風除け、隙間からの落下物を防ぐ方策について検討。</p> 
3	半田小	希望が丘地内	柏崎 7 - 9 号線	12	11/9 10:30	<p>【柏崎警察署、安全協会地区長、学校、道路維持課、市民活動支援課、市教育委員会】</p> <p>◇危険状況の確認。 ◇横断歩道設置（児童の安全と運転手の減速効果）を検討。</p> 

4	西山中	西山中入口	市道柏崎ふるさと公苑線国道116号 西山中入り口地下道	15	11/9 11:40	<p>【安全協会地区長、学校、道路維持課、市民活動支援課、市教育委員会】</p> <p>◇危険状況の確認。</p> <p>◇外側線等で減速を促す安全対策を検討。</p> <p>◇登下校時の通行を控える等の安全対策について検討。</p>	
5	新道小	黒滝地内	国道353号黒滝集落センター付近	8	11/10 9:00	<p>【柏崎警察署、地域振興局、柏崎地区交通安全協会、安全協会地区長、町内会、学校、道路維持課、市民活動支援課、市教育委員会】</p> <p>◇児童横断に伴う状況確認と対策を協議。</p> <p>◇歩道整備及び路面標示での対策を検討。</p> <p>◇登校時間帯等の速度取り締まり等の対応を検討。</p>	
6	北鯖石小	中田の県道	県道柏崎小国線、荒浜中田線の交差点	40	11/10 10:00	<p>【柏崎警察署、地域振興局、柏崎地区交通安全協会、安全協会地区長、学校、道路維持課、市民活動支援課、市教育委員会】</p> <p>◇登下校の現状の聞き取り及び危険状況の確認。</p> <p>◇他の信号機と信号機設置に向けて検討。</p>	
7	北鯖石小	与三地内	鯨波・宮川線の与三における横断歩道	9	11/10 10:40	<p>【柏崎警察署、地域振興局、柏崎地区交通安全協会、安全協会地区長、学校、道路維持課、市民活動支援課、市教育委員会】</p> <p>◇危険状況、登下校の状況の確認。</p> <p>◇安全対策について協議。</p> <p>◇信号機設置に向けて検討。</p>	

8	北鯖石小	下藤井地内	市道柏崎 10-158 号線 下藤井稔橋	6	11/10 11:20	<p>【柏崎警察署、安全協会地区長、学校、道路維持課、市民活動支援課、市教育委員会】</p> <p>◇通学路の危険状況の確認。</p> <p>◇運転手の減速効果をねらいとした対策の検討。 </p> <p>◇橋の路面にグリーンベルト設置を検討。</p> <p>◇地域に協力いただきながら、注意喚起の看板設置を検討。</p>	
9	柏崎小	諏訪町 桜木町地内	市道柏崎 2-65 号線、 市道柏崎 4-1 号線	25	11/14 8:40	<p>【柏崎警察署、柏崎地区交通安全協会、安全協会地区長、学校、道路維持課、市民活動支援課、市教育委員会】</p> <p>◇危険状況の確認。 </p> <p>◇白線（消えかかっている部分）の引き直しを検討。</p> <p>◇片側グリーンベルトの設置を、学校と協議しながら検討。</p>	
10	柏崎小	西本町地内	西本町一丁目 13-14 先～東湊町 2-20 先 までの間	26	11/14 9:30	<p>【柏崎警察署、柏崎地区交通安全協会、安全協会地区長、学校、道路維持課、市民活動支援課、市教育委員会】</p> <p>◇危険状況の確認（カーブ形状 T字路）。 </p> <p>◇白線の引き直しを検討。</p> <p>◇運転手に減速を促す視覚効果がある路面表示を検討。</p> <p>◇古くなった標識のつけ直し検討。</p>	
11	剣野小	常盤台 2 4 番地地内	市道柏崎 6-1 号線	93	11/14 10:30	<p>【柏崎警察署、柏崎地区交通安全協会、安全協会地区長、学校、道路維持課、市民活動支援課、市教育委員会】</p> <p>◇危険状況の確認（ゆるやかなカーブ形状）。 </p> <p>◇運転手が速度を落とす視覚効果（ドット、道路標識）の検討。</p>	



12	剣野小	剣野町地内	市道柏崎 6-4 号線	36	11/14 11:00	<p>【柏崎警察署、柏崎地区交通安全協会、安全協会地区長、学校、道路維持課、市民活動支援課、市教育委員会】</p> <p>◇危険状況の確認。</p> <p>◇道路状況変化の予測を協議（バイパス開通に伴い）。 </p> <p>◇減速効果のある路面標示（カーブ手前）設置等の検討。</p> <p>◇白線の引き直し（主にセンターライン）の検討。</p>	
13	剣野小	剣野町地内	剣野町 26 番地	36	11/14 11:20	<p>【柏崎警察署、柏崎地区交通安全協会、安全協会地区長、学校、道路維持課、市民活動支援課、市教育委員会】</p> <p>◇危険状況の確認。</p> <p>◇横断歩道の設置の検討</p> <p>◇白線の引き直しの検討</p>	
14	枇杷島小	幸町	市道柏崎 7-17 号線 幸町公園周辺	17	11/14 11:40	<p>【柏崎警察署、柏崎地区交通安全協会、安全協会地区長、学校、道路維持課、市民活動支援課、市教育委員会】</p> <p>◇危険状況の確認。</p> <p>◇センターライン引き直し、両側の白線引き直しの検討。</p> <p>◇横断歩道設置についての検討（点滅信号周辺）。</p>	
15	米山小	米山町	国道 8 号（学校を過ぎた最初の横断歩道）	2	11/15 8:30	<p>【国土交通省、柏崎警察署、柏崎地区交通安全協会、安全協会地区長、町内会、学校、道路維持課、市民活動支援課、市教育委員会】</p> <p>◇登下校時における危険状況の確認。</p> <p>◇信号機移設の必要性について協議。</p> <p>◇信号機との兼ね合いによる路面標示等の安全対策を検討。</p>	

16	槇原小	原町地内	原町地内の歩道拡幅	29	11/15 10:30	<p>【柏崎警察署、地域振興局、柏崎地区交通安全協会、安全協会地区長、町内会、学校、道路維持課、市民活動支援課、市教育委員会】</p> <p>◇危険状況の確認。</p> <p>◇児童生徒の登下校状況の確認。</p> <p>◇歩道の拡幅、路肩の拡幅等の道路整備について検討。</p>	
----	-----	------	-----------	----	----------------	--	---