



枇杷島小学校区
柏崎市城東一丁目

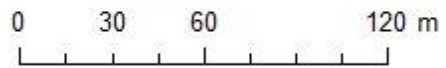
**横断歩道標識・予告表示
および最高速度 40 キロ
規制の標識の設置**



着手後



1:2,460



日吉小学校区

柏崎市大字長崎～土合地内
国道8号沿い

歩道の拡幅

着手後



1:2,460

0 30 60 120 m

荒浜小学校区

柏崎市荒浜四丁目
国道352号付近

通学路にかかる空き家の解体撤去

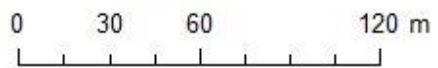



着手前

着手後



1:2,460







新道小学校区
 柏崎市大字上方地内
 国道353号

スピード抑制の路面表示の設置

＜起点側＞
 着手前



着手後



＜終点側＞
 着手前



着手後



＜起点側＞
 着手前



着手後




＜終点側＞
 着手前



着手後



1:2,460



新道小学校区

柏崎市大字上方地内
国道353号

「横断者に注意スピード落とせ」看板設置

①

着手前



着手後



②

②

着手前



着手後



1:2,460

0 30 60 120 m



新道小学校区
 柏崎市新道
 市道柏崎 8-6 号線

歩道整備・防風雪柵の設置

着手前



着手後



高田公民館
 高田コミュニティセンター
 柏崎市南部地区学校給食共同調理場
 市立南中学校

市立高田保育園

1:4,919

0 60 120 240 m

