議第８５号

市道路線の認定について

道路法（昭和２７年法律第１８０号）第８条第２項の規定に基づき、下記道路を市道に認定するものとする。

令和４年（２０２２年）９月５日提出

柏崎市長　櫻　井　雅　浩

記

路線名	起終点	重要な経過地
柏崎８－７７号線	大字黒滝１２３６ 大字黒滝１２４６－４	
柏崎８－１７９号線	大字新道５６０５－１ 大字黒滝１２２９－４	
柏崎１１－２１１号線	宝田４８－３ 東柳田５６－１	
柏崎１３－１４号線	天神町丙３９７－５ 東の輪町丙５７	
柏崎１３－１８号線	大字鯨波丙３８６－１ 大字鯨波丙３７８－４	
柏崎１３－６８号線	新赤坂三丁目１６０－１ 大字鯨波丙１５８４	
柏崎１３－８４号線	新赤坂四丁目１９ 新赤坂四丁目４７	
柏崎１９－４０号線	荒浜四丁目１７５６－２１ 荒浜四丁目１７５３－３	

説　明　資　料

路線名	幅員	延長
柏崎８－７７号線	m 2.4 ～ 5.2	m 69.7
柏崎８－１７９号線	m 6.0 ～ 11.0	m 648.9
柏崎１１－２１１号線	m 16.0 ～ 44.0	m 689.0
柏崎１３－１４号線	m 1.9 ～ 4.0	m 575.7
柏崎１３－１８号線	m 3.6 ～ 7.0	m 147.2
柏崎１３－６８号線	m 11.9 ～ 40.0	m 277.5
柏崎１３－８４号線	m 6.0 ～ 12.0	m 265.0
柏崎１９－４０号線	m 2.8 ～ 8.0	m 249.3

参考資料

位置図

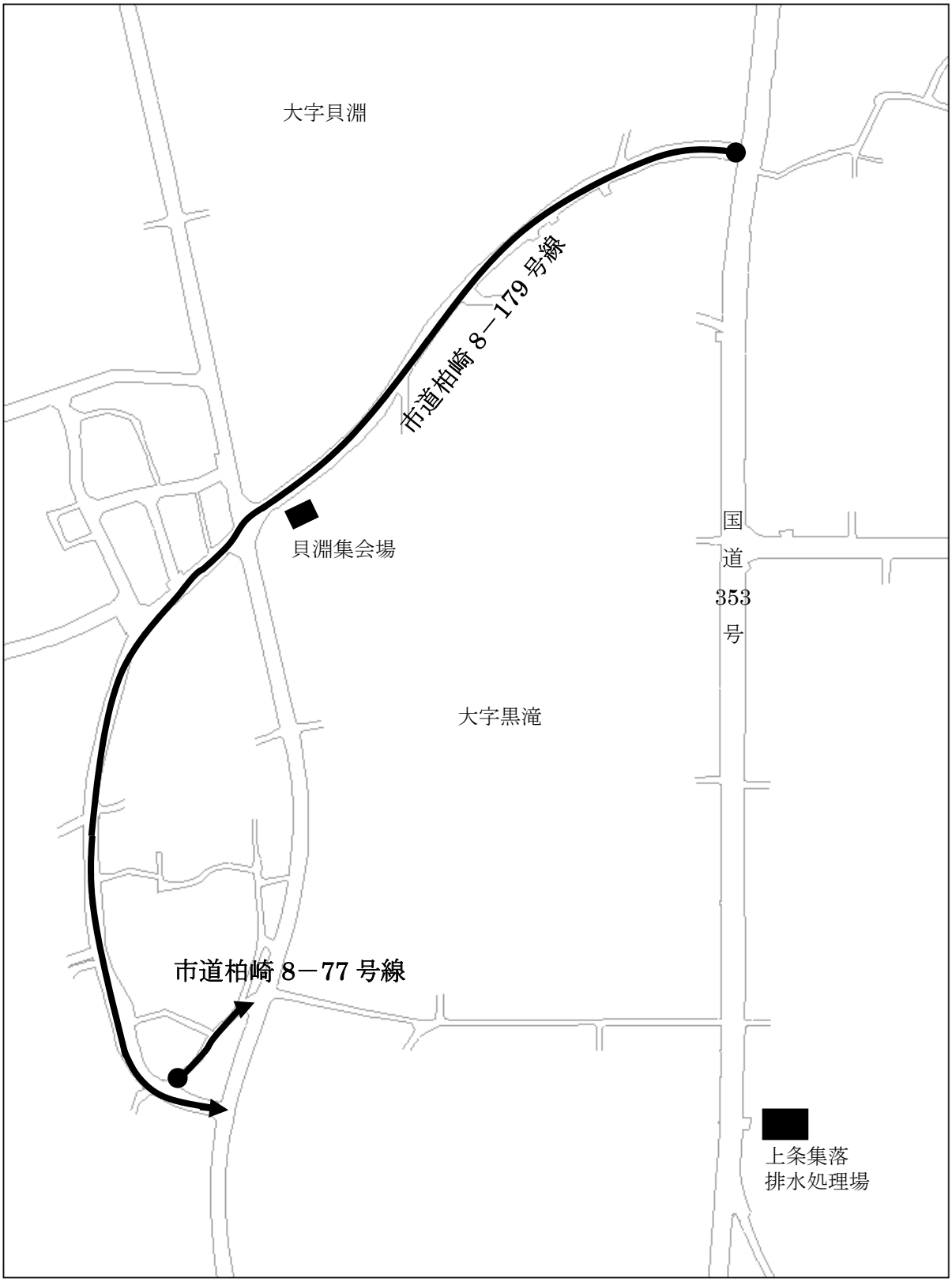
N
W
E
S
大字貝淵
市道柏崎８－179 号線
貝淵集会場
国
道
353
号
大字黒滝
市道柏崎８－77 号線
上条集落
排水処理場

参考資料

位置図

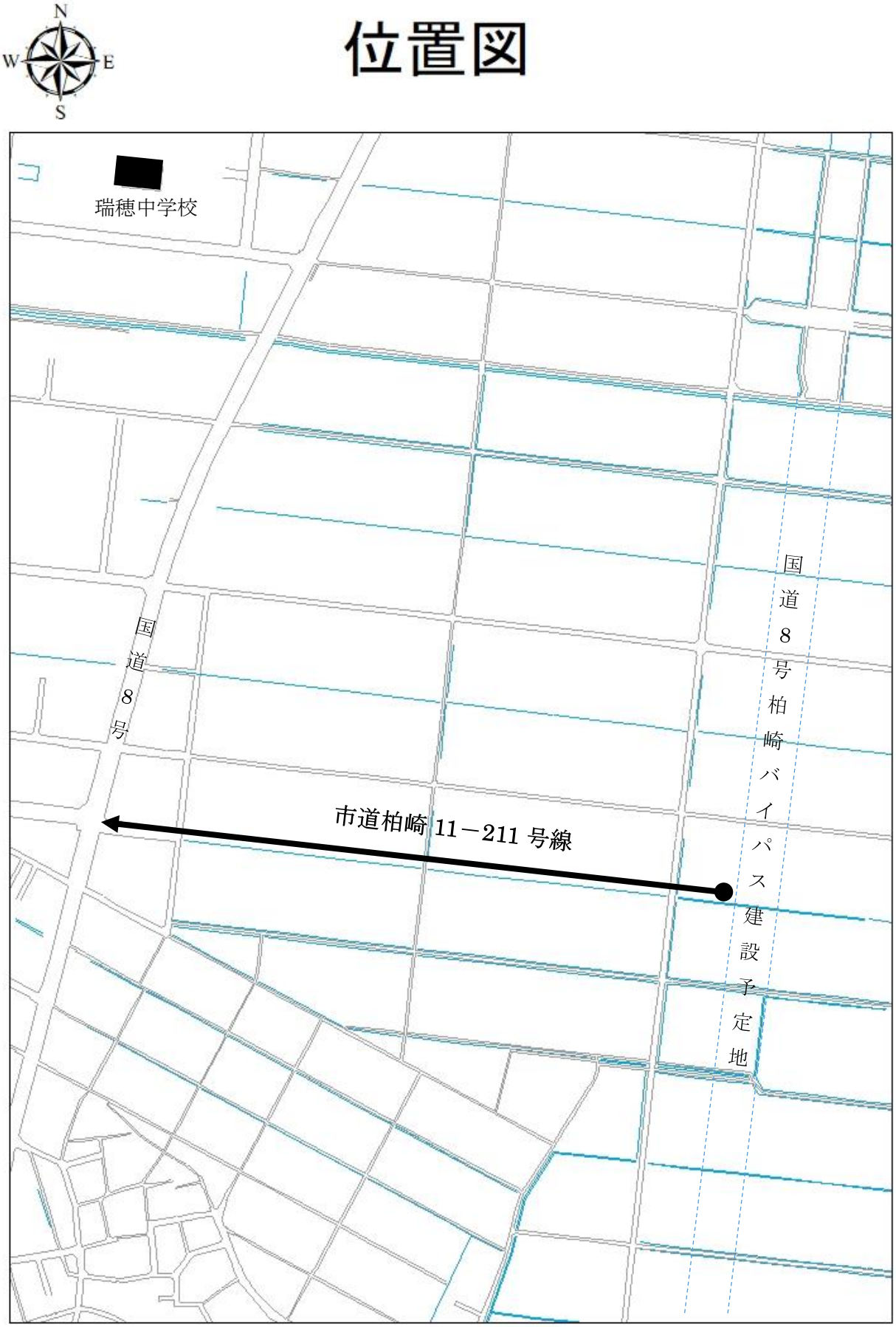

参考資料

位置図

N
W
E
S

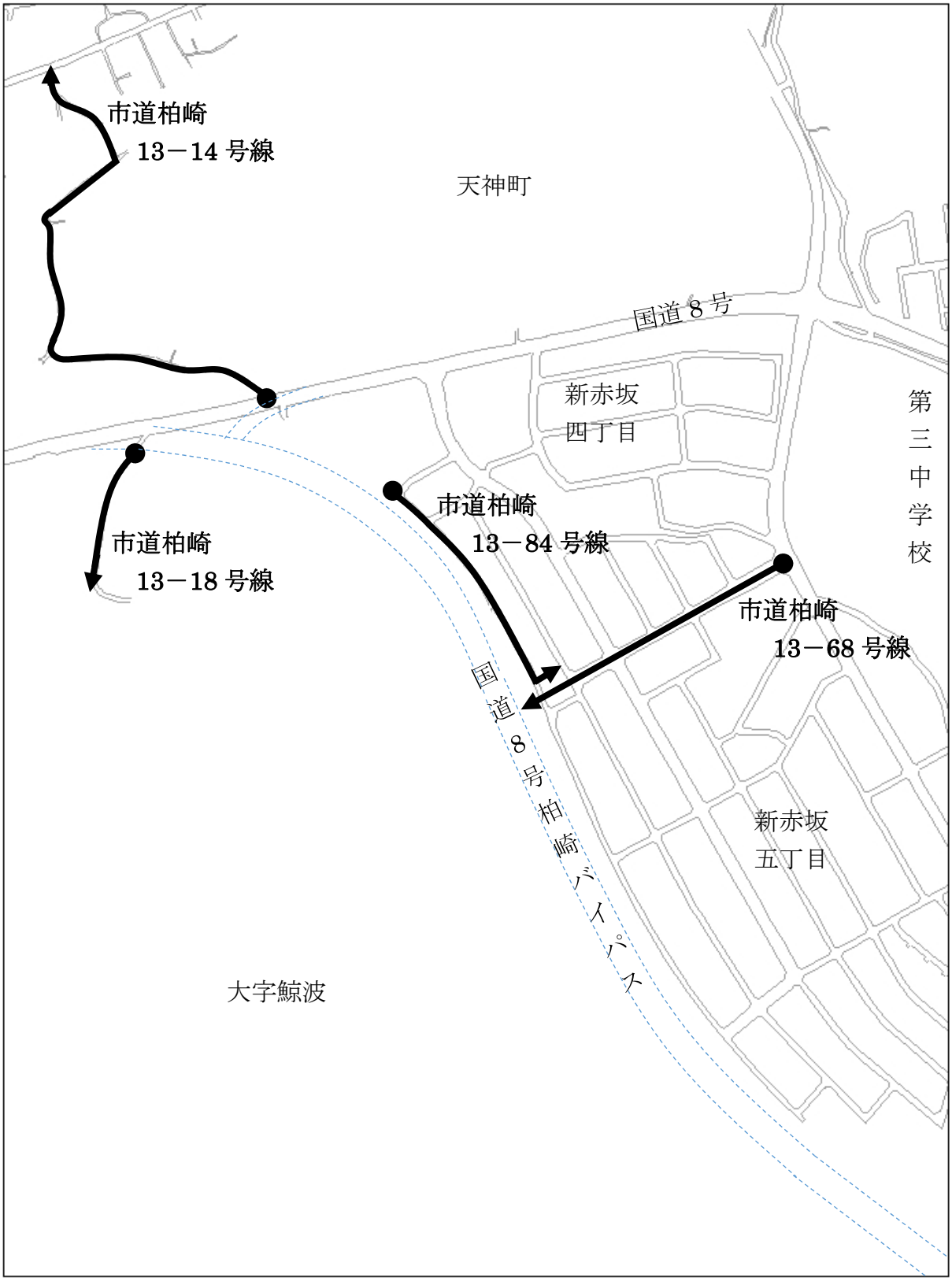
市道柏崎
13－14 号線
天神町
国道 8 号
新赤坂
四丁目
第三中学校
市道柏崎
13－84 号線
市道柏崎
13－18 号線
市道柏崎
13－68 号線
国道 8 号柏崎バイパス
新赤坂
五丁目
大字鯨波

参考資料
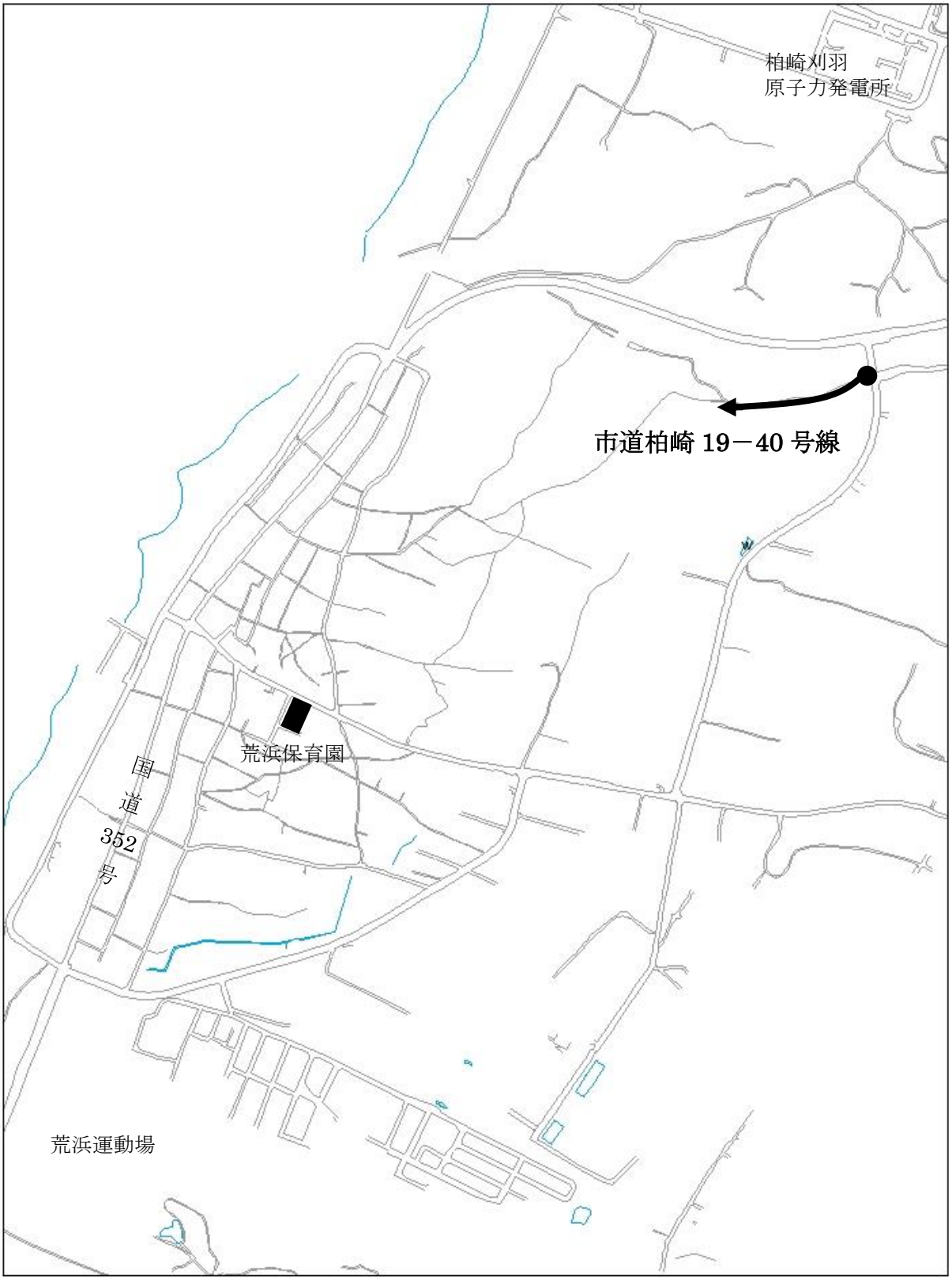
位置図